



Consorcio Ambiental Dominicano
Proyecto CAD-Bahoruco

ded



Estrategia para la Promoción del Ecoturismo Comunitario



Santo Domingo
Diciembre de 2006

Resumen

La región Enriquillo, con las provincias Barahona, Bahoruco, Independencia y Pedernales es la zona con mayor diversidad de ecosistemas y de especies en la Española. Por esta razón fue establecida la Reserva de Biosfera “Jaragua – Bahoruco – Enriquillo”, con fines de promover usos sostenibles de los recursos naturales y así contribuir a la conservación de los espacios naturales y su flora y fauna, con una gran cantidad de especies endémicas regionales y locales.

Un importante uso sostenible es el ecoturismo, o sea el turismo ecológicamente y socialmente suave, que busca el disfrute de la naturaleza con un mínimo de impacto, con alto grado de participación de y beneficio para las comunidades involucradas.

Las costas de la región Enriquillo han sido declaradas Polo Turístico en el 1994. Sin embargo, el desarrollo de grandes hoteles y resorts solo se ha dado en algunos sitios en y cerca de Barahona. Aprendiendo de los errores en otros polos turísticos del país podemos lograr que se establezca una infraestructura turística apropiada y que se lleven a cabo actividades con poco impacto.

El Consorcio Ambiental Dominicano ha elaborado el borrador para una estrategia de desarrollo eco turístico para la región Enriquillo, el cual esta en proceso de ser avalado por los involucrados e interesados a nivel nacional, regional y local. La estrategia incluye un diagnostico de los atractivos eco turísticos de la zona y propuestas para actividades y circuitos.



Foto 1: Caminantes en Cachote, Bahoruco Oriental

INDICE

Parte I. Nivel General

1. Introducción	
1.1 La historia de la Región Enriquillo	6
1.2 La Reserva de Biosfera JARAGUA – BAHORUCO – ENRIQUILLO	7
1.3 Definiciones de Turismo y Ecoturismo	10
1.4 El (Eco-) turismo Comunitario y su importancia para la conservación de los recursos naturales	11
1.5 Antecedentes de Ecoturismo Comunitario en la República Dominicana	12
1.6 Antecedentes en la zona	13
2. Metodología	13
3. Atractivos Ecoturísticos en el área de la Reserva de Biosfera	15
3.1 Playas	15
3.2 Balnearios en ríos y manantiales	21
3.3 Los bosques y sus plantas	22
3.4 Lagos, lagunas y humedales	27
3.5 La avifauna	28
3.6 Las vistas panorámicas	31
3.7 Las cuevas	33
3.8 Sitios de importancia geológica y geomorfológica	34
3.9 Rasgos socioculturales e históricos	36
4. Actividades turísticas, ecoturísticas y deportivas	38
4.1 Caminatas y cabalgatas de larga distancia (un día o más)	38
4.2 Ciclismo (Mountain Bike)	41
4.3 Rutas acuáticas	44
4.4 Camping y picnic	45
4.5 Visitas a cuevas, espeleología	46
4.6 Parapente	47
4.7 Agroturismo: Visitación fincas de café	47
4.8 Actividades educativas	47
5. Ofertas existentes de Alojamiento y Alimentación	48
6. Logística de Acceso y Transporte	51
7. Touroperadores y Tours existentes en la zona y a nivel nacional	52
8. Los Involucrados en el Ecoturismo	53
8.1 Los Ecoturistas	53
8.2 Los proveedores de servicios	53
8.3 Instituciones Estatales	53
9. La Estrategia	57
9.1 Sensibilización sobre el tema de ecoturismo, educación ambiental	58
9.2 Formación de Comités de Iniciativas Ecoturísticas Locales CIELOs	58

9.3 Formación de una institución coordinadora	60
9.4 Planes municipales de ecoturismo comunitario	60
9.5 Creación y fortalecimiento para microempresas ecoturísticas comunitarias	60
9.6 Construcción de Infraestructura	61
9.7 Líneas de financiamiento	63
9.8 Formación y Capacitación de Personas que brindan Servicios Ecoturísticos (Guías, Hoteles, Restaurantes, etc.)	63
9.9 La Promoción de las ofertas ecoturísticas	64
9.10 Manejo de Calidad: planificación y monitoreo, códigos de conducta	65
9.11 El enfoque de turismo de montaña	65

10. Implementación de la Estrategia

Parte II: Desarrollo Ecoturístico a nivel municipal

1. Municipio de Barahona	72
1.1 Atractivos del municipio	72
1.2 Servicios turísticos y ecoturísticos existentes	75
1.3 Actividades ecoturísticas actuales y previstos	78
1.4 Grupos involucrados	78
2. Municipio de Paraíso	79
2.1 Atractivos del municipio	79
2.2 Servicios turísticos y ecoturísticos existentes	81
2.3 Actividades ecoturísticas actuales y previstos	83
2.4 Grupos involucrados	83
3. Municipio de Enriquillo	84
3.1 Atractivos del municipio	84
3.2 Servicios turísticos y ecoturísticos existentes	86
3.3 Actividades ecoturísticas actuales y previstos	87
3.4 Grupos involucrados	87
4. Municipio de Oviedo	88
4.1 Atractivos del municipio	88
4.2 Servicios turísticos y ecoturísticos existentes	89
4.3 Actividades ecoturísticas actuales y previstos	90
4.4 Grupos involucrados	91
5. Municipio de Pedernales	93
5.1 Atractivos del municipio	93
5.2 Servicios turísticos y ecoturísticos existentes	95
5.3 Actividades ecoturísticas actuales y previstos	96
5.4 Grupos involucrados	97
6. Municipio de Polo	99
6.1 Atractivos del municipio	99

6.2 Servicios turísticos y ecoturísticos existentes	99
6.3 Actividades ecoturísticas actuales y previstos	100
6.4 Grupos involucrados	101
7. Laguna del Rincón	102
7.1 Atractivos	102
7.2 Servicios turísticos y ecoturísticos existentes	103
7.3 Actividades ecoturísticas actuales y previstos	104
7.4 Grupos involucrados	104
8. Municipio de Duvergé	105
8.1 Atractivos del municipio	105
8.2 Servicios turísticos y ecoturísticos existentes	107
8.3 Actividades ecoturísticas actuales y previstos	107
8.4 Grupos involucrados	108
9. Municipio de Jimaní	109
9.1 Atractivos del municipio	109
9.2 Servicios turísticos y ecoturísticos existentes	111
9.3 Actividades ecoturísticas actuales y previstos	111
9.4 Grupos involucrados	112
10. Municipio de La Descubierta	114
10.1 Atractivos del municipio	114
10.2 Servicios turísticos y ecoturísticos existentes	116
10.3 Actividades ecoturísticas actuales y previstos	117
10.4 Grupos involucrados	118
11. Sendero Internacional Quisqueya Unida	121

1. Introducción

1.1 La Historia de la Región Enriquillo

El suroeste de la República Dominicana es considerado como la zona más rica del país en biodiversidad y una de las más importantes a nivel del Caribe insular. Incluye cuatro áreas biogeográficas: la Sierra de Neiba, la Hoya del Lago Enriquillo, la Sierra de Bahoruco y el Procurrente de Barahona.

El área se destaca por la gran variedad de ecosistemas naturales presentes, la gran riqueza de especies y por su alto grado de endemismo regional en lo concerniente a flora y fauna. También ofrece hábitats críticos para muchas especies amenazadas de flora y fauna.

En tiempos precolombinos el área formaba parte del Cacicazgo de Jaragua o Xaragua, hoy cubre la mayor parte de la Región Enriquillo, con incidencia de las cuatro provincias Independencia, Bahoruco, Pedernales y Barahona. A pesar de ser la región menos poblada del país con 360,000 habitantes y una densidad poblacional de 63 personas por km², es considerada una de las más deprimidas en cuanto a las condiciones económicas y servicios públicos de salud, educación y vivienda.

La región se destaca por una carencia de ríos superficiales, debido a su formación geológica en la cual dominan las rocas calizas. La mayor parte del agua lluvia se filtra y llena los acuíferos que drenan hacia el Lago Enriquillo y las costas del Mar Caribe. Los suelos en su mayoría son propicios para la protección y de vocación forestal. Solo los valles intramontanos y los llanos son propicios para la agricultura, la cual se realiza de manera precaria debido a las condiciones críticas del clima.

Los primeros reportes de pobladores en la región data de mas de 2,500 años A.C. Estos pobladores se caracterizaban por el uso de artefactos de concha. Luego un segundo grupo estuvo dedicado a la pesca, la cacería y recolección. Ambos grupos desconocían la agricultura. Los grupos más importantes se establecieron en el siglo VIII, los cuales a la llegada de Cristóbal Colon tenían una cierta división territorial en cinco cacicazgos (Marién, Magua, Maguana, Higüey y Jaragua).

El cacicazgo de Jaragua fue gobernado por el cacique Bohechio. La Sierra de Bahoruco era una parte importante de ese cacicazgo. Esta sierra fue el refugio del Cacique Guarocuya, un descendiente de Bohechio que luego fue bautizado como Enriquillo por los españoles, cuando se sublevó contra los colonizadores, junto con un grupo de aborígenes, asediados por el maltrato que recibían.

En la actualidad son pocas las huellas fenotípicas y culturales de los tainos presentes en la Isla Quisqueya. A medida que se fueron extinguiendo los tainos, se trajeron negros africanos para trabajar como esclavos en las plantaciones. Hoy en día contamos con una mezcla de razas de origen africano y europeo (y pocos asiáticas), dando lugar a mulatos. Muchos más africanos fueron llevados a la antigua colonia francesa, hoy República de

Haití, por lo que la población haitiana se constituye de aproximadamente un 90% de origen africano.

En el siglo XVIII, la Sierras de Bahoruco y de Neiba fueron refugio principal de esclavos escapados, los cuales fueron llamados “cimarrones”. Se protegían de los ataques de los españoles. Estos cimarrones levantaban allí sus manieles, pequeños pueblos donde trataban de reconstruir las costumbres de sus antepasados. Practicaban la cacería y ganadería y tenían conucos. Como buenos conocedores de las escabrosas montañas, podían burlar el acoso de los españoles. De ahí que los manieles eran considerados como una especie de fortaleza. Todavía hay muchos pueblos en la zona que llevan el nombre “Maniel”

Durante el régimen del dictador Trujillo (1930-61) fue aplicada la política de dominicanización de la frontera. Para ello fueron llevadas personas de tez clara, lo que dio origen a la creación de varias colonias agrícolas que hoy tienen categorías de municipios, secciones y parajes, pertenecientes a las cabeceras de provincias de Pedernales e Independencia.

1.2 La Reserva de Biosfera JARAGUA – BAHORUCO – ENRIQUILLO

¿Qué es la biosfera? La Biosfera es la capa de nuestro planeta, donde habitan los seres vivos: las plantas, los animales, los microorganismos, y también nosotros, los seres humanos. Esta capa incluye la tierra, las aguas y el aire. Desde su creación la biosfera y sus seres vivos han vivido muchos cambios, cambios naturales.

Sin embargo, desde nuestra aparición, los seres humanos somos los que más estamos aportando a cambios en la biosfera de nuestro planeta. Muchos de estos cambios son alteraciones o destrucciones del medio ambiente, destrucciones de los mismos recursos naturales, de los cuales vivimos. En grandes partes del mundo vivimos en desarmonía con la naturaleza.

Para frenar la destrucción de los bosques tropicales, la desertificación, la pérdida de la diversidad biológica, la contaminación atmosférica, el efecto de invernadero y otros males ambientales, es imprescindible la cooperación de todos que estamos afectados.

¿Qué es una Reserva de Biosfera? Una herramienta muy útil para restablecer una armonía entre los seres humanos y la naturaleza son las reservas de biosfera. La meta principal de las Reservas de Biosfera es la conservación de áreas de alta importancia ecológica, fomentando el uso sostenible de los recursos naturales alrededor de estas áreas. Reserva de Biosfera es una designación internacional de la Organización de las Naciones Unidas para la Educación, la Ciencia y la Cultura (UNESCO), dentro de su programa "El Hombre y la Biosfera", que es una traducción del inglés "Man and the Biosphere (MaB)". Hoy en día existen casi 400 reservas de biosfera en más de 100 países.



Mapa 1: Ámbito de la estrategia. Línea azul: propuesta inicial, línea roja: límites actuales de la reserva de biosfera

Desde el 1991 existen dos propuestas de reservas de biosfera en la República Dominicana, una para la **Bahía de Samaná y su Entorno**, incluyendo la península de Samaná, las partes bajas del Río Yuna, el macizo cárstico de Los Haitises y la planicie costera entre Sabana de la Mar y Lagunas Redonda y Limón. Zonas de alta importancia ecológica son las áreas donde se concentran las ballenas jorobadas, el área de Los Haitises y los manglares del Río Yuna.

La otra propuesta para Reserva de Biosfera GUAROYCUYA abarcaba gran partes de lo que es hoy la Región Enriquillo, incluyendo la Sierra de Neiba, la Hoya del Lago Enriquillo y la Sierra de Bahoruco. El establecimiento de esta reserva fue promovido por el antiguo Departamento de Vida Silvestre (DVS), entidad estatal perteneciendo a la Secretaría de Estado de Agricultura. En los años 1993 a 1996 salieron varios estudios sobre aspectos ecológicos y socioeconómicos del área. En el 2000 el DVS publicó las “Estrategias para un Manejo Sostenible de los Recursos Naturales en la propuesta Reserva de Biosfera “Guarocuya”.

En el 2001 el Gobierno Dominicano decidió solicitar a la UNESCO el reconocimiento de la Reserva de Biosfera, que ahora tiene el nombre JARAGUA – BAHORUCO – ENRIQUILLO. En Noviembre del 2002 esta reserva fue reconocida. En su forma actual no abarca la Sierra de Neiba, pero si incluye el Parque Nacional Jaragua.

Las zonas núcleo, es decir áreas de alta importancia ecológica son:

- ☛ los humedales del Lago Enriquillo, importantes para los cocodrilos y las aves acuáticas
- ☛ los bosques primarios de la Sierra de Bahoruco: desde los bosques secos hasta los bosques húmedos con sus maderas preciosas como la caoba, hasta los bosques nublados y los pinares de las zonas altas.
- ☛ El Parque Jaragua con su bosque seco primario, la Laguna de Oviedo y sus cayos y manglares, las islas Beata y Alto Velo y la Bahía de las Águilas, una de las playas mas hermosas que tiene el país, con la mayor concentración de la tortuga marina Carey a nivel mundial en el mar adyacente a esta playa

Funciones de una reserva de biosfera. Sirven a la humanidad en la búsqueda de soluciones de problemas de uso en y cerca de áreas de gran importancia ecológica, sea por alta diversidad biológica, su valor para la producción de agua, fuente de alimentos, zona de recreación y disfrute de la naturaleza. Una función importante es la promoción de usos sostenibles, la experimentación con nuevas tecnologías para reducir impactos humanos y para mejorar las condiciones humanas y el intercambio de lecciones aprendidas con otras regiones dentro del mismo país o con otros países a través de redes de intercambio.

Dentro del área de la Reserva de Biosfera JARAGUA – BAHORUCO – ENRIQUILLO existe un gran número de proyectos que busca la sostenibilidad y el uso sabio de los recursos. Estos proyectos trabajan en diferentes ámbitos como medio ambiente, salud, educación, necesidades básicas, producción sostenible y mercadeo de productos agrícolas. Entre los grandes éxitos cabe señalar el auge en la producción de café orgánico y las actividades de silvicultura en la Sierra de Bahoruco, actividades de intercambio y

cooperación con la vecina República de Haití, mejoramientos en la gestión municipal a través de un fortalecimiento de los ayuntamientos, entre otros.

1.3 Definiciones de Turismo y Ecoturismo

¿Qué es la diferencia entre turismo y ecoturismo? El término ecoturismo se creó en la década de los 1980. El concepto del ecoturismo junta el criterio de visita a y disfrute de la naturaleza con el involucramiento y la generación de ingresos a las comunidades humanas involucradas. Bajo este concepto se pueden juntar diferentes actividades, como el turismo de aventura (rappel, espeleo-turismo, buceo, etc), el turismo de caminatas o cabalgatas, el ciclismo, el agroturismo, el turismo cultural y la recreación, además elementos educativos como son por ejemplo el aprendizaje sobre flora, fauna y geología.

No hay una línea divisora entre el turismo tradicional y el ecoturismo. Por esta razón hablamos de turismo y ecoturismo en el siguiente. El elemento importante para estas estrategias es la participación comunitaria en los procesos de planificación y ejecución de las actividades de promoción (eco-) turística.

¿Quiénes son los turistas? Durante las décadas pasadas el fenómeno de viajes de pocos individuos privilegiados se ha convertido en un movimiento de turismo masivo. Mas y mas personas usan su tiempo libre, sus fines de semana y sus vacaciones para visitar áreas o lugares dentro o fuera de su país. En República Dominicana, cuando se habla de turistas, se piensa generalmente en el extranjero que viene a visitar los resorts de Puerto Plata, Punta Cana y La Romana. Sin embargo, hay mas y mas dominicanos que practican el turismo. Sobre todo cuando hay un fin de semana largo (por ejemplo Semana Santa y Navidad), la gente sale en masas de la ciudades para trasladarse a su pueblo de origen o a una playa o un río.

Mas y mas personas están descubriendo la naturaleza para pasar un par de días o para dedicarse a caminatas, cabalgatas en zonas de montaña. El gran potencial para estas actividades demuestran las estadísticas de visitación al Pico Duarte y al Parque Nacional Sierra de Bahoruco (Centro Hoyo de Pelempito), sobre todo de jóvenes.

Sin embargo, no solamente los moradores de las ciudades visitan las zonas naturales, también hay un gran potencial de visitación por la gente local. Ejemplo: Antes, más de un 90% de la gente de El Cercado nunca había visitado los bosques de la Sierra de Neiba, los cuales ven cada vez que salen de su casa. Hoy en día llegan a conocer la belleza de estos bosques a través de caminatas organizadas por instituciones locales. Así llegan a entender que de aquí se produce el agua que consumen.

En síntesis, turistas o ecoturistas pueden ser:

1. Personas que viven cerca de un atractivo turístico o un circuito / recorrido

- ☛ Estudiantes de una escuela o universidad local
- ☛ Miembros de un grupo religioso (iglesia), de un grupo social (club, asociación)
- ☛ Personas individuales de una comunidad

2. Visitantes nacionales que vienen de otras partes del país
 - ☛ Empleados de una empresa o institución
 - ☛ Familias
 - ☛ Estudiantes de escuelas o universidades
3. Visitantes extranjeros
 - ☛ Que están hospedados en un resort y desde aquí hacen un tour
 - ☛ Individualistas que viajan por su propia cuenta
 - ☛ Grupos que vienen con un tour organizado desde Europa o Norteamérica

1.4 El (Eco-) turismo Comunitario y su importancia para la conservación de los recursos naturales

En la manera que el (eco-) turismo ofrece ingresos alternativos a la población rural, aumenta el aprecio de la naturaleza. Los moradores se dan cuenta que el valor de un bosque en la montaña no solamente se basa en la cantidad de leña que se puede extraer o la cantidad de tierra que se puede deforestar y convertir en conuco o pasto. El bosque tiene sobre todo un valor ecológico y escénico, un valor que atrae gente desde lejos, hasta desde otros continentes. Así va a llegar el momento que sienten orgullo por su montaña y por el privilegio de vivir en un área con una belleza extraordinaria.

En República Dominicana muchas áreas con un potencial para actividades de ecoturismo tienen el status de área protegida. Los visitantes de estas áreas tienen que pagar una cuota de entrada. Indirectamente el uso turístico y el mantenimiento de los caminos contribuye a la vigilancia de la zona. Se hace más difícil la extracción ilegal de madera, de plantas y de animales.

Posibles problemas que puede causar el ecoturismo. El (eco-) turismo no solamente trae beneficios a una zona, sino puede causar también fuertes problemas. Sabemos muy bien de los problemas que ha traído el turismo de masas en la zona de Puerto Plata y en la costa del este. Sabemos que hay una transculturación, que la gente pueden perder sus valores tradicionales, que el flujo de mucho dinero despierta deseos en la población local.

La clientela de ecoturistas es diferente a la de turistas de playa y sol. Generalmente son personas más abiertas en cuanto a conocer un país o una región y sus pobladores. Eso por un lado facilita el intercambio y el buen entendimiento entre los pueblos. Por otro lado puede a ver una transculturación más fuerte. El ecoturista no se queda en los ghettos hoteleros de las playas, sino llega hasta el bohío más retirado. No todos los ecoturistas tienen una conciencia muy desarrollada en cuanto a un buen comportamiento. Fácilmente se pueden dar choques fuertes entre las culturas.

Estos problemas si son evitables - a través de una buena planificación del desarrollo de ecoturismo a nivel regional y local con una fuerte participación comunitaria. Cuando las comunidades deciden si quieren el turismo y en que forma lo quieren, se puede evitar mejor que haya conflictos grandes. Un buen ejemplo existe en al Lago Titicaca en el Perú. Es el lago navegable más alto del mundo. En su medio hay una isla que atrae muchos turistas.

Después de cruzar el lago en bote los turistas son recibidos por unos representantes de las comunidades de la isla, explicándole las reglas a las cuales deben de someterse y avisándole su alojamiento. Como hay muchas pensiones en la isla, dan turnos a los dueños de ellas. Así se puede aprovechar todo el mundo del turismo.

1.5 Antecedentes de (Eco-) turismo Comunitario en la República Dominicana

El **Salto de Limón** en Samaná. Cerca del pueblo El Limón queda el salto de agua del mismo nombre. Tiene una altura de 40 m. Desde el 1990 es sujeto de una visitación por turistas, llegando actualmente casi 100 personas por día. Las comunidades aledañas aprovechan de la visitación, brindando servicios de guía, alquiler de caballo, comida, bebida y alojamiento. Un proyecto del CEBSE / DED promovió el establecimiento de una Asociación Comunitaria ACESAL para promover y regular el uso turístico y la oferta turística.

Éxitos de este proceso: Mejor protección de la cuenca del río, así menor riesgo de que el salto se convierta en un chorrillo, mejores caminos hacia el salto, y, sobre todo mejores condiciones de vida en la comunidad.

Los Calabazos en Jarabacoa es una comunidad de 200 personas ubicada sobre el Río Yaque, en la Cordillera Central. En 1998, el Club de Madres de Los Calabazos recibió un financiamiento del Programa de Pequeños Subsidios para construir y equipar un restaurante simple, y varios años más tarde, una ONG canadiense financió la construcción de 10 cabañas rústicas en el lugar.

Durante los fines de semanas y días de fiesta, esas cabañas están completamente ocupadas con visitantes que pasean en senderos a través del bosque ribereño y nadan en las refrescantes aguas del Yaque. Los beneficios de los servicios son usados por grupos comunitarios para ayudar a las familias más pobres del pueblo a mejorar sus viviendas y cubrir gastos médicos. El ecoturismo ha mejorado significativamente la calidad de vida de la comunidad y sus relaciones con el ambiente. Hay una nueva apreciación del bosque por parte de los moradores. Los agricultores del pueblo tradicionalmente practicaban una agricultura de tumba y quema. Hoy la comunidad se ha convertido en el protector principal de los recursos naturales.

Los guías del Parque Nacional Armando Bermúdez. Los principales puntos de acceso al Pico Duarte son por las entradas del Parque Bermúdez, los pueblos La Ciénaga de Manabao (Jarabacoa) con 500 habitantes y de Mata Grande (San José de las Matas) con 1500 habitantes. Antes los habitantes vivían principalmente de actividades agrícolas. Hoy en día muchos prestan servicios como guías o se dedican a criar y alquiler mulos para los visitantes. Sin embargo, el negocio se concentra en los meses diciembre a febrero. En ambos pueblos hay asociaciones de guías. Todavía los moradores no se dedican a dar servicio de alojamiento y alimentación en los dos pueblos.

1.6 Antecedentes en la zona

Proyecto Ecoturístico Cachote. La Asociación Ébano Verde en Cachote junto con la Sociedad Ecológica de Paraíso SOEPA construyeron un centro de visitantes en la zona del bosque nublado a unos 2 km de Cachote. El centro cuenta con tiendas de campaña, un espacio físico para hacer reuniones, servicios sanitarios básicos. Actualmente están construyendo un comedor y una cabaña. Existe un sendero que conecta con la comunidad de Cachote.

Hay cierto grado de promoción como afiches y camisetas, sin embargo, la visitación al centro todavía es muy limitada. Hay esfuerzos de formar la asociación para que funcione como una micro-empresa. Problemas: el centro está muy lejos del pueblo y muy solitario, y así fácilmente sujeto a robos.

Desde muchos años se ha descubierto la Laguna de Oviedo como atractivo importante para el ecoturismo. Esta laguna cuenta con un paisaje muy particular, con manglares, cayos costas arenosas y rocosas, cuevas con arte rupestre. Tiene una importante avifauna con flamencos, garzas y gaviotas. Muchas de estas aves anidan en los cayos, donde se encuentra también una población de iguanas rinoceronte.

Todavía los servicios de transporte acuática hacia los puntos de interés en la laguna no están bien desarrollados, ni los de servicios de alojamiento y alimentación en la periferia de la laguna. La construcción de un centro de visitantes en la orilla de la laguna casi estaba terminado, cuando fue quemado por desconocidos.

2. Metodología de Trabajo

Como base para el trabajo servían varios documentos que fueron producidos para diferentes zonas en la Región Enriquillo:

Ecoturismo: Propuesta Tecnológica, Consorcio Ambiental Dominicano CAD, Autores: N. Núñez, L. Buglass, R. Lamelas, O. Ramírez

Plan de Desarrollo del Parque Nacional Sierra de Neiba y del Monumento Natural Las Caobas, Secretaría de Medioambiente, Autores: Andreas Schubert y Adriano Galva, 2001

Plan de Desarrollo del Ecoturismo Comunitario de la Cuenca de los Lagos Enriquillo y Azuei, PMT, Autor Yacine Khelladi, 2003

Ecoturismo y Desarrollo Sostenible en la Provincia de Pedernales, AECI, Proyecto Araucaria, Autores: Víctor Gómez, Juan José Guzmán, Mauricio Sánchez, 2003

Para la información sobre los hoteles y restaurantes fue consultado la Guía del Suroeste, Indesur 2004.

El trabajo consistía principalmente de visitas al campo para conocer los diferentes atractivos y recorrer las posibles rutas, además para conocer las comunidades aledañas y

evaluar su potencial de organizarse y formar microempresas para brindar servicios ecoturísticos.

La filosofía de trabajo se basa en el plan producido del PMT, con sus CIELOS (Comités de Iniciativas Ecoturísticas Locales) que se han formado en varias comunidades en Haití y República Dominicana. Estos CIELOS reúnen propietarios de hoteles y pensiones, personas interesadas en formar microempresas de guías, alquiler de animales, transporte terrestre y acuático, etc.

Por falta de tiempo no ha sido posible dar seguimiento suficiente a los CIELOS existentes, ni motivar la creación de CIELOS, este paso queda pendiente para una segunda fase de trabajo, junto con la celebración de uno o varios talleres para difundir y discutir el presente documento, el cual todavía es borrador y se convierte en un documento definitivo después de recibir el aval de las comunidades y las autoridades involucradas.

3. Atractivos Ecoturísticos en el área de la Reserva de Biosfera

3.1 Playas

Las playas de la ciudad de Barahona son protegidas por arrecifes y por estar en la bahía de Neiba. Sin embargo, algunas tienen fuertes problemas de contaminación por aguas negras domesticas e industriales.

Las playas entre Barahona y Enriquillo generalmente no son de arena sino de grava. Además, muchas de ellas se destacan por fuertes oleajes y por peligrosas corrientes. Aparte de El Quemaito no cuentan con arrecifes que las protegen. Sin embargo, estas playas se caracterizan por su gran belleza escénica, sobre todo las de San Rafael, Paraíso, Los Patos y Caletón (cerca de Enriquillo). Esta belleza se debe a las montañas altas que suben casi directamente del mar en estos sitios. También se debe a la coloración del agua. En esta costa la mayor parte del agua entra al mar por vía subterránea, a través de ríos subterráneos o acuíferos. Siendo la sierra principalmente de roca calcárea, las aguas llevan gran cantidades de hidrocarbonato disuelto. Al ligarse con el agua salada del mar, el hidrocarbonato se convierte en carbonato que no se disuelve en agua, provocando un color blanco, similar al color de la leche. Dependiendo de la concentración de carbonato en el agua se forman gradientes entre casi blanco a azul claro hasta azul marino en las partes más lejanas de la costa.

En la zona de Juancho entre Enriquillo y Oviedo hay playas protegidas por arrecifes, bordeados por extensos manglares. Aquí está la bahía de Juancho con el cayo Pisaje en su entrada. El sitio es también el embarcadero más importante para los pescadores locales en la zona. Lamentablemente toda la costa entre Enriquillo y Cabo Beata en el extremo sur de la isla Quisqueya funciona como trampa de todo lo que flota en el agua, incluyendo una gran cantidad de desechos sólidos livianos, como plásticos que provienen principalmente de las ciudades de la costa sur del país y desde Puerto Rico.

Las playas del lado occidental del procurrente de Barahona entre Cabo Beata y la frontera en Pedernales no tienen este problema de acumulación de basura. Aquí se extienden muchos kilómetros de playas limpias con arena fina y con poco o sin oleaje.



Foto 1: Bahía de la Águilas, una de las playas más hermosas del país



Mapa 2: Balnearios de la Región Enriquillo: aguas termales, ríos, arroyos, manantiales, playa en el mar



Foto 2: Boca de Cachón, balneario en el municipio de Jimaní

Municipio	Nombre Playa	Corrientes fuertes	Calidad Agua	Limpieza	Seguridad	Tipo de sustrato	Servicio de Baño	Servicios Alimentos	Alojamiento cercano	Acceso	Observaciones
Barahona	Malecón	no	mala	?	buena	Arena	si	Si	450 habitaciones	bueno	Playa urbana
	Hotel Guarocuya	no	mala	desperdicios	buena	arena		venta pescado	450 habitaciones	bueno	Playa urbana
	Saladillo	no	?	?	solitaria	arena	no	No	no	bueno	muy solitaria
	Quemaito	no	buena	?	buena	arena y gravilla	no	Cerca	19 habitaciones (2)	500 carretera m	protegido por arrecife
La Ciénaga	El Arroyo	?	buena	buena	buena	gravilla	si	Si	16 habitaciones	bueno	Pontevedra
	Bahoruco	si	buena	buena	buena	gravilla	si	Si	105 habitaciones	bueno	Bahoruco Beach
	La Ciénaga	si	buena	buena	buena	gravilla	si	Si	12 cabañas	bueno	Coral Sol
Paraíso	San Rafael	si	buena	buena	buena	gravilla	no	Si	3 habitaciones a 1 km	bueno	Río cerca
	Paraíso	si	buena	?	?	gravilla	no	No	23 habitaciones	bueno	Playa urbana
	Los Patos	si	buena	buena	buena	gravilla	no	Si	9 cabañas (1)	bueno	Muy peligrosa, pero río cerca
Enriquillo	Caletón	si	buena	buena	solitaria	gravilla	no	No	no	2 km a pie	Muy linda, pero solitaria
	Enriquillo	si	?	?	buena	gravilla	no	No	29 habitaciones (2)	bueno	Playa urbana
Oviedo	Juancho	no	buena	Mucha basura	solitaria	?	no	No	no		
	Playa San Luis	si	buena	desperdicios	solitaria	arena	no	No	no	muy difícil	Muy peligrosa
	Trudillé	no	buena	?	buena	?	no	No	no	a pie o en bote	
Pedernales	Bahía de las Águilas	no	buena	?	solitaria	arena	no	No	no	a pie, vehículo doble tracción o en bote	Playa muy linda, actualmente
	Cuevas	no	buena	?	buena	arena	no	No	no	bueno	Comunidad de pescadores
	Cabo Rojo	no	buena	?	buena	arena	no	??	??	bueno	
	Pedernales	no	mala	desperdicios	buena	arena	no		62 habitaciones	bueno	

Tabla 1: Playas de la Región Enriquillo, Fuente Guía del Suroeste, actualizado

Municipio	1 Localidad	Nombre Balneario	Tipo de Agua	Visitación	Servicio Limpieza	Seguridad	Servicio Sanitarios	Servicios Alimenticios	Alojamiento cercano	Acceso	Observaciones
Vicente Noble	V.N. - Canoa	Aguas termales	Manantial azufrado, termal	?	?	?	?	?	No	?	Único sitio termal RD
La Ciénaga	Bahoruco	Río Bahoruco	Río	Poca	No	Solitario	No	No	a 5 km	camino vecinal	Gran belleza escénica
Paraíso	San Rafael	Río San Rafael	Río	Alta	Buena	Buena	No	Muchos negocios	3 habit.	bueno	Combinación playa
	varias	Río Nizaíto	Río	Poca	No	Solitario	No	No	Cabañas	difícil	
	El Platón	Río Cortico	Río	Muy poca	No	Solitario	No	No	No	difícil	Combinación caminata
	Río Sito	Río Sito	Río	Muy poca	No	Solitario	No	No	No	difícil	Combinación caminata
	Los Patos	Río Los Patos	Manantial - Río	Alta	Buena	Buena	?	Muchos negocios	9 cabañas	bueno	Combinación playa
Enriquillo	Enriquillo	La Chorrea	Arroyo	?	Buena	Buena	?	?	Enriquillo	bueno	
Oviedo	La Colonia	Arroyo Salado	Arroyo salobre	Mediana	?	Solitario	No	No	No	2 km camino vecinal	Dentro de manglar
Pedernales	Banano	Río Mulito	Río	Poca	Sucio	Solitario	No	No	No	difícil	Gran belleza escénica
Cabral	La Lista		Piscina	?	?	Privado	?	?	?	2 km camino vecinal	
Duvergé	Puerto Escondido	Río Las Damas	Río	Muy poca	No	Solitario	No	No	No	2 km del pueblo	
	Duvergé	Río Las Damas	Río	Poca	No	?	No	No	No	bueno	
	Baitoa	La Zurza	Manantial azufrado	Alta	?	Buena	?	?	No	bueno	

Tabla 2a: Balnearios en manantiales y ríos en la Región Enriquillo

Municipio	2 Localidad	Nombre Balneario	Tipo de Agua	Visitación	Servicio Limpieza	Seguridad	Servicio Sanitarios	Servicios Alimenticios	Alojamiento cercano	Acceso	Observaciones
	Boca Cachón de	Boca Cachón de	Manantial	Muy alta	Buena	Buena	Letrina?	Bebidas	No	bueno	Gran belleza escénica
	Malpaso	Lago Azuéli	Orilla Lago	Muy poca	No	Problemático	No	No	No	bueno	Peligroso por frontera
	Las Lajas	Lago Azuéli	Orilla Lago	Muy poca	No	Problemático	No	No	No	no transporte público	
	Las Lajas	Lago Azuéli	Orilla Lago	Muy poca	No	Problemático	No	No	No	no transporte público	
La Descubierta	La Descubierta	Las Barías	Manantiales	Muy alta	Buena	Buena	No	Comedores y Restaurantes	5 Pensiones	bueno	Aguas contaminadas
	La Azufrada	La Azufrada	Manantial	Muy alta	Buena	Buena	Sanitarios	Kiosko (cerrado)	a 3 km	bueno	Acceso al Lago Enriquillo
Postrer Río	Guayabal	Guayabal	Piscina	Local	?	Buena	?	No	No	bueno	
	Guayabal	Río Guayabal	Manantial	Local	No	?	No	No	No	bueno	
	Guayabal	Río Guayabal		Local	No	?	No	No	No	bueno	
Los Ríos	Los Ríos		Piscina	Local	Buena	Buena	?	No	No	bueno	
	Las Clavellinas	La Furnia	Manantial	Local	?	Buena	No	No	No	bueno	
Villa Jaragua	Villa Jaragua		3 Manantiales	Local	?	Buena	No	No	No	bueno	
Neiba	Los Guineos	Río Panzo	Río	Local	No	?	No	No	No	en la montaña	
	Las Marías	Las Marías	Manantial	Muy alta	Buena	Buena	?	?	No	bueno	

Tabla 2b: Balnearios en manantiales y ríos en la Región Enriquillo

3.2 Balnearios en Ríos, arroyos y manantiales

A parte de las playas existe una gran cantidad de balnearios en ríos o arroyos y también en manantiales o cachones en toda la región. La mayor cantidad de ríos y arroyos está ubicado en la parte oriental de la Sierra de Bahoruco: Río Bahoruco, Río San Rafael, Río Nizaíto, Río Sito y Río Los Patos). También hay ríos en algunas partes de la Sierra de Neiba, en la parte alta (Río Panzo) y en la parte baja (Río Guayabal). En la parte occidental de la Sierra de Bahoruco están solamente el Río Mulito, afluente del Río Pedernales y el Río Las Damas entre Puerto Escondido y Duvergé, que pueden ser usados como balnearios. Todos son ríos limpios con aguas muy claras.

Existe también una gran variedad de manantiales o cachones, la mayoría en el pie de monte de las sierras de Neiba y de Bahoruco. Aquí nacen las aguas subterráneas que provienen de estas sierras. Algunos manantiales tienen aguas azufradas, sobre todo La Azufrada cerca de La Descubierta y La Zurza cerca de Vengan a Ver, Duvergé. Los manantiales entre Canoa y Vicente Noble tienen aguas termales. El agua del manantial del Arroyo Salado cerca La Colonia de Juancho es salobre y el agua de Las Barías en el centro de La Descubierta tiene aguas muy frías y turbias debido a la gran carga de carbonato.

Algunos manantiales como los de Jimaní, Las Clavellinas y de Villa Jaragua son exclusivamente usados por los moradores de estos pueblos, mientras los otros manantiales son importantes atractivos turísticos, sobre todo los de Boca de Cachón, La Descubierta y Vengan a Ver (La Zurza).



Foto 3: Arroyo Salado, manantial cerca de La Colonia de Juancho, PN Jaragua

3.3 Los bosques y sus plantas

Manglares. Mayores extensiones de manglares existen al norte de la Laguna de Oviedo, en el Parque Nacional Jaragua, cerca de Juancho. Se componen principalmente de tres especies, mangle rojo, mangle blanco, mangle prieto. Tiene una superficie de unos 17 km². El acceso es por Juancho, por La Colonia y por la Laguna de Oviedo. Actividades: recorridos en bote desde el muelle de Juancho, recorrido en canoa desde Arroyo Salado y/o desde la Laguna de Oviedo.

Alrededor de la Laguna de Limón, una laguna temporera en el municipio de Jimaní, se extiende con unos 5 km² el bosque de mangle botón más grande del país. En su interior hay caminos vecinales para cruzar a pie o en vehículo. El bosque colinda con una zona de enea y con diferentes manantiales en el pie de monte de la Sierra de Batoruco. El mismo tipo de bosque forma franjas en varias partes de la orilla del Lago Enriquillo y puede ser visitado por ejemplo en La Azufrada en el municipio de La Descubierta.



Foto 4: Manglares en el Parque Jaragua



Foto 5: Mangle botón en la zona del Lago Enriquillo

Bosque seco. El bosque seco ha sido alterado en la gran mayoría su área de distribución, debido a la quema de carbón, la extracción de madera y la ganadería vacuna y caprina. Sin embargo existen áreas con poca o ninguna alteración, que pueden ser visitadas. En la Isla Cabritos hay tres senderos interpretativos para mostrar la composición del bosque. En el Parque Jaragua existen caminos que cruzan el bosque seco para llegar a la costa, como los caminos que conducen a Trudillé y a Bucán de Base.



Foto 6: Bosque seco en la Isla Cabritos

Bosque semi-húmedo. Este tipo de bosque contiene elementos del bosque seco y del bosque húmedo. Se extiende por gran partes de la ladera oriental de la Sierra de Bahoruco, sobre todo en la zona Barahona – La Ciénaga y entre Paraíso y Enriquillo. Para la vertiente sur de la sierra está presente en la zona alrededor de Las Mercedes. Existe un sendero interpretativo en La Plena, cerca de Los Pinos del Edén en la Sierra de Neiba.



Foto 7: Bosque semi-húmedo en La Plena, municipio de La Descubierta

Bosque húmedo. En la región Enriquillo el bosque húmedo ha sido reemplazado por actividades agrícolas y ganaderas en casi un 90 %, sin embargo existen áreas en las laderas oriental y meridional de la Sierra de Bahoruco. La zona de los ríos Majagual y Majagualito en San Rafael, la curva del Km. de la Vía Panorámica, al norte de Las Mercedes y el valle del Río Mulito en Pedernales se prestan para conocer este tipo de bosque.



Foto 8: Bosque húmedo Las Mercedes, municipio de Pedernales

Foto 9: Bosque húmedo cerca de El Hoyazo, municipio de El Cercado

Bosque nublado. Esta variedad del bosque latifoliado siempre verde crece en áreas de condensación de las nubes, es decir en las montañas altas. En la Sierra de Neiba y en el Bahoruco Oriental domina los firmes, mientras en el Parque Sierra de Bahoruco forma franjas en la vertiente norte y la vertiente sur. Para conocer este tipo de bosque se puede caminar por el sendero interpretativo “Palo de Viento” en Sabana Real, municipio de La Descubierta, en la Sierra de Neiba. Está planificado establecer senderos interpretativos en Cachote y en La Malanga, en el Bahoruco Oriental.



Foto10: Bosque nublado en el firme de la Sierra de Neiba

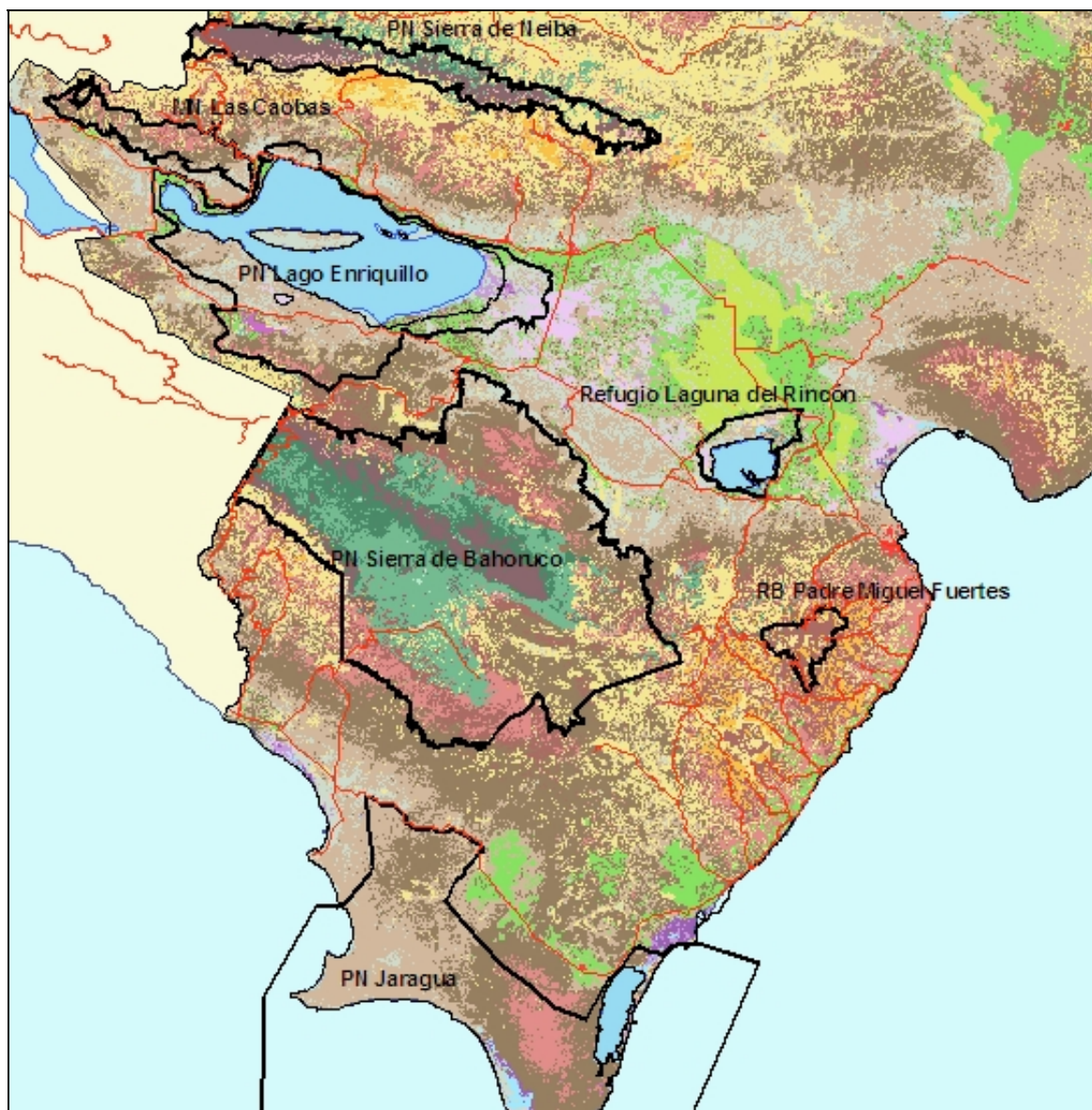
Pinares. Dentro del Parque Nacional Sierra de Bahoruco existen grandes extensiones de pinares dominado por el pino criollo. Dependiendo de la ocurrencia de incendios forestales son densos o abiertos. Existe una red de caminos dentro de los pinares, establecidos en el tiempo cuando operaban los aserradero en esta sierra. Son caminos que pueden ser transitados a pie, en mulo o caballo o en vehículo. Dentro del sistema de los pinares existen también sabanas de pajón ubicadas en depresiones.














Foto 11: Sabana de Pajón en los pinares de la Sierra de Bahoruco



Foto 12: Pinar abierto cerca de la mina de Aceitillar, Sierra de Bahoruco



	Pinar denso		Pinar abierto
	Bosque nublado		Bosque húmedo
	Bosque semi-húmedo		Bosque seco denso
	Bosque seco abierto		Manglar
	Agricultura intensiva		Agricultura migratoria
	Cafetal		

Mapa 3: Diferentes tipos de bosques

2.4 Lagos, lagunas y humedales

La reserva de biosfera cuenta con una multitud de humedales con gran belleza paisajística.

Lago Enriquillo. Es el lago más grande del Caribe insular. Está situado a más de 40 m por debajo del nivel del mar y tiene una salinidad muy elevada. Dependiendo de su superficie y volumen la salinidad varía entre 35 y más de 100 g/l. El mejor acceso al Lago Enriquillo es por La Azufrada a tres km de La Descubierta. Desde aquí hay transporte acuático hacia la Isla Cabritos. Hay diferentes puntos con vistas impresionantes sobre el lago, en las carreteras que suben a la Sierra de Neiba, sobre todo hacia Los Pinos y hacia Los Bolos.



Fotos 13: Lago Enriquillo

Foto 14: Laguna del Rincón

Laguna del Rincón. Es la laguna de agua dulce más grande del país. Se puede establecer un recorrido acuático desde cerca de la caseta hasta llegar a la orilla norte, cerca del Cerro Cristóbal de donde se cruza a la Laguneta Seca con sus aves acuáticas.

Laguna de Oviedo está ubicada dentro del Parque Jaragua. Tiene acceso desde Oviedo, donde hay embarcaciones que llevan los visitantes a diferentes sitios, por ejemplo a los cayos en el interior de la laguna, a la playa entre la laguna y el mar y a las diferentes cuevas en la orilla occidental.



Foto 15: Orilla de la Laguna de Oviedo, Parque Jaragua

2.5 Avifauna y otros animales

La República Dominicana tiene una avifauna muy particular, con 27 especies de aves endémicas de la isla Quisqueya. Más de 100 especies son nativas y más de 120 migratorias, incluyendo a las aves terrestres y acuáticas. El suroeste del país (Región Enriquillo) con sus diferentes hábitats se destaca por su riqueza de especies de aves, sobre todo en la Sierra de Bahoruco.

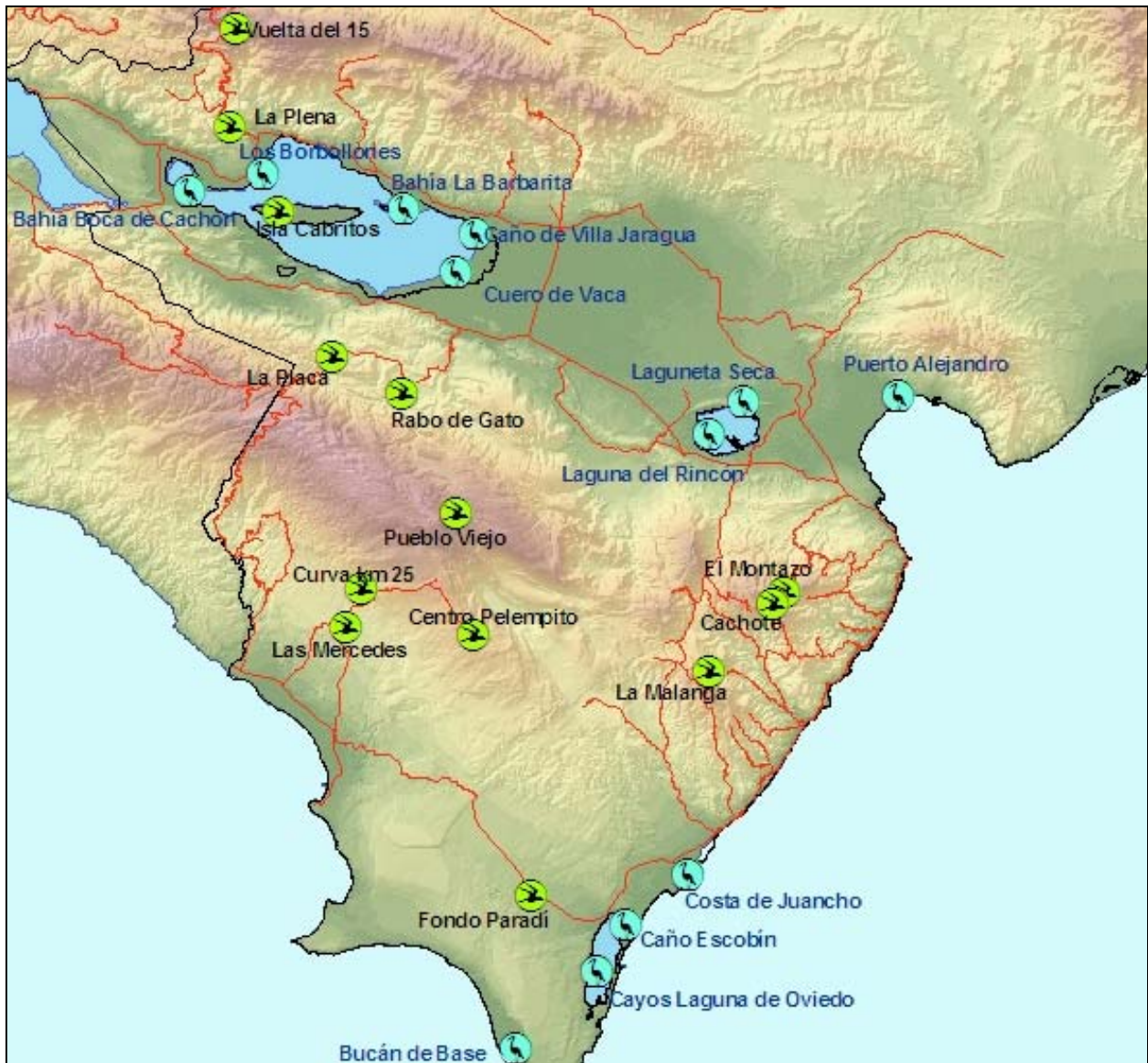
Nombre	Comunidad	Área Protegida	Actividades necesarias
Rabo de Gato	Puerto Escondido	cerca P.N. Sierra de Bahoruco	Poner torre observación
La Placa	Puerto Escondido	cerca P.N. Sierra de Bahoruco	
Pueblo Viejo	Firme Sierra de Bahoruco	P.N. Sierra de Bahoruco	Diseñar y marcar circuito observación
Pelempito	Aceitillar	P.N. Sierra de Bahoruco	
Curva del km 25	Las Mercedes	P.N. Sierra de Bahoruco	Diseñar y marcar circuito observación
antigua mina	Las Mercedes	cerca P.N. Sierra de Bahoruco	Diseñar y marcar circuito observación
Fondo Paradí	Oviedo	P.N. Jaragua	Marcar circuito
La Malanga	Paraíso	Loma La Torre	Diseñar y marcar circuito observación
Cachote	Paraíso	Reserva Bahoruco Oriental	Diseñar y marcar circuito observación
El Montazo	La Guázara	Reserva Bahoruco Oriental	Diseñar y marcar circuito observación
Vuelta del 15	Sabana Real	P.N. Sierra de Neiba	Marcar circuito
La Plena	Los Pinos del Edén	M.N. Las Caobas	Marcar circuito
Isla Cabritos	La Descubierta	P.N. Lago Enriquillo	Marcar circuito

Tabla 3: Sitios para la observación de aves terrestres y actividades necesarias

Para la observación de aves terrestres es conveniente caminar por senderos establecidos en forma de circuitos o como caminos lineales (ida y vuelta por el mismo camino) de una longitud de no más de dos kilómetros. Los recorridos en la tabla arriba sirven también para conocer la flora y otros elementos de la fauna, como anfibios, reptiles e invertebrados. Las mejores horas son las de las de la madrugada y de la tardecita, cuando las aves muestran mas actividad como volar y cantar. Para identificar las especies es útil, llevar binoculares, una guía de aves y una grabadora para el canto.



Fotos 16 a 18: Aves terrestres (Papagayo, barrancolí, cotorra), Autor Eladio Fernández



Mapa 4: Sitios para la observación de aves acuáticas y terrestres

Las aves acuáticas abundan en los lagos y las lagunas, en ríos, humedales y en las costas. Pueden ser observarlas caminando a pie cerca de la orilla de un cuerpo de agua o pasando en bote. Los mejores sitios para la observación de aves quedan en los Parques Jaragua y Enriquillo con gran concentraciones de flamencos, cucharetas y garzas.

Nombre	Comunidad	Área Protegida	Necesidades
Bucán de Base	Oviedo	P.N. Jaragua	Acceso a pie o en bote
Laguna de Oviedo Caño Escobín	Oviedo	P.N. Jaragua	Facilitar botes
Laguna de Oviedo 7 Cayos	Oviedo	P.N. Jaragua	Facilitar botes
Bahía de Juancho con Cayo Pisaje	Juancho	P.N. Jaragua	Facilitar botes
Humedales Bahía de Neiba	Canoa		¿?
Laguna del Rincón Laguneta Seca	Cristóbal	Refugio Laguna del Rincón	Diseñar caminos desde Cabral, Cristóbal o Peñón
Laguna del Rincón Orillas sur y este	Cabral	Refugio Laguna del Rincón	Facilitar botes
Lago Enriquillo, orilla sureste	Duvergé	P.N. Lago Enriquillo	Diseñar y marcar camino
Lago Enriquillo, Caño V. Jaragua	Villa Jaragua	P.N. Lago Enriquillo	Diseñar y marcar camino
Lago Enriquillo, Bahía Barbarita	Los Ríos	P.N. Lago Enriquillo	Marcar camino
Lago Enriquillo, Los Borbollones	La Descubierta	P.N. Lago Enriquillo	Facilitar botes
Lago Enriquillo Bahía Boca Cachón	Boca de Cachón	P.N. Lago Enriquillo	Marcar camino

Tabla 4: Sitios para la observación de aves acuáticas



Foto 19: Viudas en el Lago Enriquillo

La observación de aves acuáticas se hace por recorridos acuáticos en bote o por acercarse a un lugar estratégico desde la tierra firme. En algunos sitios como Laguna de Oviedo y Lago Enriquillo existe un transporte acuático de la Secretaría de Medio Ambiente. Otros como las costas marinas del Parque Jaragua cuentan con pescadores, que también pueden llevar observadores de aves a los sitios de interés.



Foto 20: Cocodrilo en el Lago Enriquillo Foto 21: Iguana ricordi, especie en peligro

A parte de las aves existe un gran interés de observar los cocodrilos del Lago Enriquillo y las iguanas en la Azufrada, la Isla Cabritos y en el Parque Nacional Jaragua. Las dos especies de iguanas y los cocodrilos son parte del paquete de visitación a la Isla Cabritos.

Las sierras de Neiba y de Bahoruco cuentan además con un gran número de especies de lagartos, culebras y ranas, muchas de ellas endémicas del lugar. Se pueden ver estas especies en los recorridos mencionados más adelante.

3.4 Las vistas panorámicas

Varias carreteras suben hacia las montañas altas (1000 a 2000 msnm) desde la Hoya del Lago Enriquillo, la costa entre Barahona y Enriquillo y la planicie de Pedernales. Estas carreteras ofrecen increíbles vistas panorámicas. El Lago Enriquillo se ve bien desde tres puntos de las carreteras que lo circundan. Sin embargo, para ver lo en su totalidad es necesario subir por una de las carreteras que conducen a la Sierra de Bahoruco o la Sierra de Neiba.

En la parte oriental y sur de la Sierra de Bahoruco también hay carreteras con vistas extraordinarias. Dos de ellas son reconocidas como Vías Panorámicas y forman parte del sistema de áreas protegidas como paisajes protegidos (categoría V): la carretera Barahona – Enriquillo y la carretera Cabo Rojo – Aceitillar. En la carretera La Ciénaga – Cachote hay un mirador con vista sobre los valles del Río Nizaíto y del Río Bahoruco, parte de la costa y de las montañas alrededor de Polo. En varios puntos de la carretera que sube desde Enriquillo a Chene se puede disfrutar una vista sobre el procurrente de Barahona con la Laguna de Oviedo.



Foto 22: Vista panorámica en San Rafael



Mapa 5: Las vistas panorámicas más importantes

Cerca de la antigua mina de Aceitillar en la parte alta de la Sierra de Bahoruco la Secretaría de Medio Ambiente construyó el centro de visitantes Hoyo de Pelempito, principalmente para el disfrute de la vista grandiosa sobre el mismo hoyo.

Vastas Panorámicas	Tramo de carretera	Altura (msnm)	Ambiente	Vista
Sierra de Neiba	La Descubierta - Los Pinos	300	Bosque Seco	Lago Enriquillo
	Los Pinos - Ángel Félix	1000	Conucos	Lago Enriquillo
	Ángel Félix - Sabana Real	1100	Conucos	Monumento Las Caobas
	Guayabal - Los Bolos	1200	Conucos	Lago Enriquillo
Lago Enriquillo	Los Ríos - Postrer Río	0	Bosque Seco	Lago Enriquillo
	Postrer Río - La Descubierta	0	Bosque Seco	Lago Enriquillo
	Las Baítos	0	Pueblo	Lago Enriquillo
Sierra de Bahoruco Norte	Duvergé - Puerto Escondido	300	Bosque Seco	Lago Enriquillo, parte oriental
	Puerto Escondido - Villa Aida	1500	Bosque Nublado	Lago Enriquillo
	Loma del Toro	2200	Pinar	Lago Enriquillo, Chapotin, Haiti
	Fonds Verrettes - Foret des Pins (Haití)	1100	Conucos	Lago Enriquillo
Sierra de Bahoruco Este	La Ciénaga – Cachote	1200	Potrero	Valle Río Nizaíto
	San Rafael	100	Pueblo	Costa y montaña
	San Rafael – Paraíso	100	Potrero	Costa y montaña
	Enriquillo – Chene	500	Cafetal	Costa, Laguna de Oviedo
Sierra de Bahoruco Sur	Oviedo - Cabo Rojo	100	Bosque Seco	Bosque Parque Jaragua
	Cabo Rojo - Las Mercedes	400	Bosque Semi-húmedo	Planicie costera Pedernales
	Las Mercedes – Aceitillar	1000	Pinar	Planicie costera Pedernales
	Centro de Visitantes	1100	Pinar	Hoyo de Pelempito

Tabla 5: Las vistas panorámicas mas importantes

3.5 Las cuevas

Las montañas de la Región Enriquillo son casi en su totalidad de roca caliza. Sin embargo, no todos los tipos de caliza sirven para la formación de cuevas con potencial turístico. En la Sierra de Neiba se destacan la zona de Sabana Real y la planicie al oeste de Los Bolos por sus cuevas verticales llamadas furnias cuando tienen agua en su fondo o acantilados cuando están secos abajo. Muchas de las cuevas han sido visitadas por espeólogos nacionales e internacionales con fines de encontrar una que sea muy profunda. Hasta ahora la más profunda que se ha investigado es el sumidero del Arroyo Los Bolos. Está ubicada cerca de la carretera de Los Bolos. La cueva ha sido formada por el mismo arroyo que desaparece en ella.

La mayoría de las cuevas en la sierra no ha sido estudiada. Por tal razón la sierra tiene un gran potencial para ser visitada por especialistas y aficionados en todo lo que tiene que ver con cuevas. La Cueva de las Manaclas en Sabana Real tiene un gran potencial para ser desarrollada para el público común.

En la parte oriental de la Sierra de Bahoruco se conocen dos cuevas importantes con potencial de uso público: La cueva de los Murciélagos, una cueva vertical cerca del pueblo La Malanga en la Loma La Torre y la cueva del Río Los Patos en la entrada al pueblo Los Patos.

En el Parque Nacional Jaragua, en la montaña baja al norte de Pedernales y en el Hoyo de Pelempito existe un gran número de cuevas, algunas con arte rupestre.



Foto 23: Excursión a la Cueva La Manacla en Sabana Real, Sierra de Neiba

3.6 Sitios de importancia geológica y geomorfológica

Antes de levantarse la Sierra de Neiba y la Sierra de Bahoruco durante el Mioceno tardío (hace 10 a 5 millones de años) el área entera estaba cubierta por un mar poco profundo del zócalo insular. Es por eso que casi toda la Región Enriquillo está cubierto de formaciones calizas descendiendo de diferentes épocas. Las formaciones más jóvenes están en la parte llana, cerca del Lago Enriquillo y en la planicie del procurrente de Barahona (Parque Jaragua).

Varias elevaciones, como la Loma del Derrico, el Cerro Cristóbal y las islas del Lago Enriquillo se formaron en los últimos cinco millones de años, debido a movimientos tectónicos de la paleo-isla sur contra la paleo-isla norte. Estos sitios pueden ser visitados por interesados. Sobre todo en el Cerro Cristóbal, el cual tiene acceso desde el pueblo de Cristóbal y por vía acuática, se puede ver como la fuerza de la naturaleza ha formado un paisaje al mismo tiempo interesante y bello.

Por otro lado hay importantes procesos de erosión desde las sierras hacia la hoya del lago. El material erosionado se ha acumulado en zonas donde los valles y las cañadas de las sierras entran a la hoya. Aquí se han formado los llamados abanicos aluviales. Los abanicos más grandes quedan entre La Descubierta y Boca de Cachón (Arroyo Penitente) y en el área entre Neiba y Villa Jaragua (Río Manguito y Río Panzo).

La destrucción de una gran parte de Jimaní por las inundaciones del 24 de Mayo 2004, cuando el Río Soliette o Río Blanco bajó y mató cientos de personas demuestra en una forma fatal como se han formado y como funcionan estos abanicos.

Durante más de 1200 años la hoya del Lago Enriquillo estaba cubierta por una bahía, con aguas marinas. Al ser protegida de oleaje había buenas condiciones para el crecimiento de arrecifes de coral. Así se formó una franja de arrecifes cerca de las orillas de la bahía. Cuando bajó el nivel del agua después de taparse la boca de la bahía, los arrecifes cayeron secos. Por el clima árido se han mantenido en muy buen estado hasta el presente. En muchos sitios el visitante puede ver las estructuras del antiguo arrecife que hoy en día forma el sustrato para las plantas del bosque seco. Fácilmente se encuentra cactácea creciendo encima de un coral de cerebro. Donde antes abundaban peces y estrellas de mar, hoy en día podemos observar lagartos y aves terrestres. Los arrecifes bordean casi todo el Lago Enriquillo y también están en las partes más elevadas de la Isla Cabritos. Detrás del arrecife se extendían las praderas marinas.

Caminando por la Cañada de la Curva del Padre o por Cañada Honda, cerca de Los Ríos se pueden apreciar estos antiguos ecosistemas. Las praderas se destacan por su sedimento fino y por los caracoles enterrados en él. Más abajo se cruza por diferentes estratos del antiguo arrecife.

Cuando la boca de la bahía se tapó hace unos 2500 años, los arrecifes de coral comenzaron a morir. Encima de los corales muertos crecieron otros organismos: poliqueta (gusanos marinos) de la familia Serpulidae. Estos gusanos también construyen estructuras arrecifales. Bolas de hasta dos metros de diámetro están salpicando el paisaje en una franja alrededor del lago. Su material es muy poroso, los expertos lo llaman toba calcárea.



Foto 24: Arrecife en Cañada Honda, Postrer Río

El Hoyo de Pelempito es una depresión profunda. Su fondo queda a 300m sobre el nivel del mar. Está rodeado de montañas altas de hasta 1700 msnm, con pendientes muy fuertes. Este hoyo se formó como producto de movimientos tectónicos. Estos movimientos produjeron un gran número de fallas en toda la sierra y por ende hundimientos cársticos, que luego se convirtieron en lagunas. Desde hace mucho el Hoyo de Pelempito no tiene laguna. Las aguas que le entran durante lluvias torrenciales o huracanes, se filtran rápido por el sustrato calcáreo.

Se puede visitar el hoyo desde El Higüero o desde Polo – Maniel Viejo en una caminata o cabalgata de un día. Mas impresionante aun es visitar el Centro de Visitantes construido por la Secretaría de Medio Ambiente en la montaña, con una vista espectacular sobre todo el hoyo y sus alrededores. Estará disponible pronto una guía geológica del Hoyo de Pelempito que explica todos los fenómenos y la historia geológica de la zona.

3.7 Rasgos socioculturales e históricos

Lo que es hoy la Región Enriquillo pertenecía al cacicazgo Jaragua y tenía muchos asentamientos de indígenas Taínos. Cuando llegaron los españoles, encontraron a Anacaona como cacica de Jaragua. Por muchos años ella pagaba sus impuestos en forma de casabe y algodón a los conquistadores y ellos la dejaron tranquila. Sin embargo, en una ocasión el gobernador Ovando, junto a cientos de soldados le hizo una visita de amistad, la cual él usó para masacrar un gran número de indígenas, entre ellos muchos niños y mujeres. Llevaron presa a Anacaona y luego la ahorcaron.

Guarocuya, hijo de un cacique, sobrevivió la masacre siendo un niño todavía pequeño. Luego él fue llevado a Santo Domingo donde los padres del monasterio San Francisco le dieron su educación católica. Aquí recibió su nombre español: Enriquillo. Cuando adulto lo llevaron a una encomienda en San Juan. Por el maltrato recibido del dueño de la encomienda, Enriquillo, junto con muchos seguidores, se trasladó a la Sierra de Bahoruco. Desde aquí él organizó la primera rebelión contra los Españoles en las Américas, aplicando la estrategia de una guerrilla de ataques breves pero eficientes y retiros a los refugios en las montañas. Fue el primero que se sublevó en defensa de la herencia indígena, como pueblo y como cultura. Después de varios años de guerra los españoles no tenían otra opción que buscar la paz con Guarocuya.

Fue en ese entonces que se formaron los “Manieles”, asentamientos de indígenas y luego de cimarrones, esclavos que escaparon a sus “dueños”, para esconderse en las lomas y vivir en libertad. Existen muchos pueblos todavía que llevan el nombre maniel, como El Maniel cerca de Los Bolos en el municipio de Postrer Río (Sierra de Neiba), El Maniel al suroeste de Los Patos (municipio de Paraíso), Maniel Viejo cerca de Polo. Son estos manieles que pueden ser visitados como sitio histórico. Maniel Viejo aun dejó de existir, sus habitantes salieron de aquí hace pocos años.



Foto 25: Arte rupestre en Las Caritas, municipio de La Descubierta

En muchos sitios encontramos evidencias del pasado, como es el arte rupestre en las cuevas y en sitios como Las Caritas, cerca de La Descubierta. En otros lugares han encontrado artefactos de la época precolombina, aquí se destaca el pueblo San Rafael y el área entre Arroyo Dulce y el Higüero en el municipio de Enriquillo. Además hay varias cuevas en la provincia de Pedernales, sobre todo en el Parque Jaragua, que tienen cuevas con arte rupestre, como es el caso de “El Pozo”, en la orilla de la Laguna de Oviedo.

Otros elementos importantes son las diferentes fiestas, como fiestas patronales y otras festividades de índole religioso. Siendo la región un área fronteriza, hay actividades comerciales, como son los mercados internacionales en Pedernales, Jimaní y Sabana Real – Nam Palme en la Sierra de Neiba. Últimamente se están desarrollando actividades con gran particularidad como el evento binacional “Al descubrimiento de los lagos Azuei y Enriquillo”, celebrado en el 2001 en Fonds Parisien en Haití y el Festival del Café Orgánico en junio de 2004 en Polo. Para diciembre del 2004 está planificado celebrar la primera feria ecoturística binacional en Fonds Parisien.

4. Actividades turísticas, ecoturísticas y deportivas

4.1 Caminatas y cabalgatas de larga distancia (un día o más)

En gran parte de las montañas de la Región Enriquillo existen redes de caminos comunicando los pequeños parajes y los cafetales, conucos y potreros. Además hay antiguas carreteras en los pinares, las cuales fueron construidas para facilitar la extracción de madera para los aserraderos antes de la década de los 1960. Estos caminos pueden ser recorridos a pie o en mulo o caballo. Sin embargo, las redes son muy complejas. Para evitar que el caminante se pierda es necesario marcar los caminos con marcas y letreros, preparar mapas y guías de caminatas. Además es imprescindible el empleo de personas del área para que guíen al caminante.

En la actualidad existen los siguientes caminos para caminatas de un día o más en las Sierras de Neiba y de Bahoruco. Si un camino pasa los 25 km de longitud es recomendable pensar en dividirlo en dos etapas

⇒ Sierra de Neiba

Ruta SN 1; La Descubierta – Cañón Hierba Buena – Malón – Los Pinos del Edén – El Bejuco – Cañada Río Penitente – La Descubierta, Longitud 25 km, rango altitudinal 0 – 600 msnm, vegetación bosque seco y semi-húmedo, cañadas

Ruta SN 2; Sabana Real – Vuelta del Quince – Bosque Nublado – Los Arroyos – Los Bolos, Longitud 20 km, rango altitudinal 1100 – 2000 msnm, vegetación: bosque nublado, matorrales, potreros; vistas panorámicas, dolinas y furnias

Ruta SN 3; Sabana Real – Los Arroyos – Bonete – Los Pinos, longitud 25 km, rango altitudinal 0 – 2000 msnm, vegetación: bosque nublado, matorrales, potreros, cafetales; vistas panorámicas, producción de rapadura (trapiche)

Ruta SN 4; Sabana Real – la 204 – Aniceto Martínez – Cañada de Miguel – Hondo Valle, longitud 25 km, rango altitudinal 800 – 2000 msnm, vegetación: bosque nublado, matorrales, potreros; vistas panorámicas

Ruta SN 5; El Maniel – Firme de la sierra – Sabana del Silencio – El Cercado; longitud 25 km, rango altitudinal 800 – 2000 msnm, vegetación: sabana de pajón, bosque nublado, matorrales, potreros; vistas panorámicas

Ruta SN 6; El Maniel – Barrero – Los Ríos, longitud 20 km, rango altitudinal 0 – 1300 msnm, bosques húmedos, cañada con río

Ruta SN 7: El Maniel – Barrero – Los Mosquitos – Mata de Naranja – El Aguacate, longitud 20 km, rango altitudinal 800 – 1500 msnm, bosques húmedos, cafetales, vistas panorámicas



Mapa 6: Ubicación de las rutas de caminatas / cabalgatas en la Sierra de Neiba

Ruta SN 8; El Aguacate – firme de la sierra – Monte Bonito – Apolinar Perdomo longitud 20 km, rango altitudinal 800 – 1800 msnm, bosque nublado, matorrales cafetales, vistas panorámicas

Ruta transnacional ;: Puesto militar Cacique Enriquillo (Sabana Real) – Savanne Bombe – Nam Palme – puesto militar José Joaquín Puello – El Bejuco – Los Pinos del Edén, rango altitudinal 400 – 1200 msnm, conucos y potreros, aldeas haitianas, bosque semi-húmedo y bosque seco, vistas panorámicas

Ruta Tierra Virgen; Tierra Nueva – Tierra Virgen – puesto militar José Joaquín Puello – El Bejuco – Los Pinos del Edén, rango altitudinal 0 – 800 msnm, conucos y potreros, bosque semi-húmedo y bosque seco, vistas panorámicas

⇒ Sierra de Bahoruco

Ruta SB 1; Puerto Escondido – Villa Aida por Carretera Internacional; a pie, en animal, con mountain bike o vehículo de motor, longitud 30 km, rango altitudinal 400 – 2000 msnm, bosques secos, bosques semi-húmedos, húmedos, nublados, pinares densos y ralos, vistas panorámicas sobre el Lago Enriquillo y el Massif de la Selle en Haití

Ruta SB 2; Villa Aida – Laguneta – Aceitillar, longitud 35 km, rango altitudinal 1200 – 2000 msnm, vegetación principalmente pinares densos y ralos, en algunos sitios hay bosque nublado y sabanas de pajón

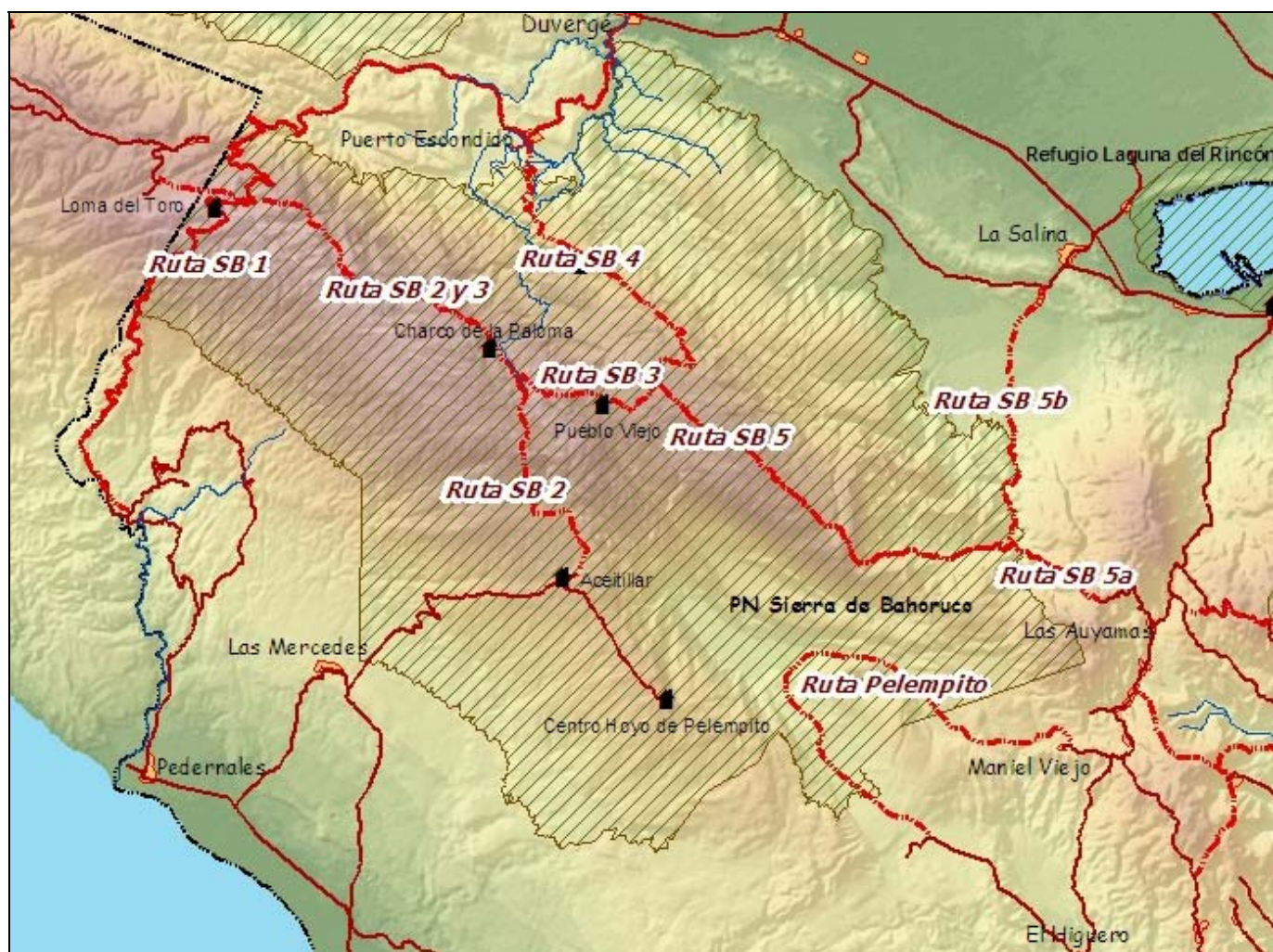
Ruta SB 3; Villa Aida – Laguneta – Pueblo Viejo, longitud 30 km, rango altitudinal 1500 – 2000 msnm, vegetación pinares densos y ralos, bosque nublado, sabanas de pajón

Ruta SB 4; Pueblo Viejo – Caseta 1 – Puerto Escondido, longitud 25 km, rango altitudinal 400 – 1800 msnm, vegetación pinares densos y ralos, bosque nublado, sabanas de pajón, bosque seco

Ruta SB 5a; Pueblo Viejo – Río Arriba – La Tayota de Polo; longitud 38 km, rango altitudinal 600 – 2000 msnm, vegetación pinares densos y ralos, bosque nublado, bosque semi-húmedo, cafetales

Ruta SB 5b; Pueblo Viejo – Río Arriba – La Salina: longitud 40 km, rango altitudinal 100 – 2000 msnm, vegetación pinares densos y ralos, bosque semi-húmedo, bosque seco

Ruta Pelempito; El Higüero – Hoyo de Pelempito – Maniel Viejo: longitud 30 km, rango altitudinal 100 – 600 msnm, vegetación bosque seco, sabanas, formaciones geológicas, cuevas



Mapa 7: Ubicación de las rutas de caminatas / cabalgatas en la Sierra de Bahoruco

⇒ Bahoruco Oriental

Ruta BO 1; Cachote – El Montazo – La Guázara – Cachón, a pie, en animal, longitud 28 km, rango altitudinal 0 – 1600 msnm, bosque seco, semi-húmedo, cafetal, bosque nublado, conucos y potreros

Ruta BO 2; Cachote – La Filipina, a pie, en animal, longitud 8 km, rango altitudinal 800 – 1200 msnm, bosque nublado, cafetal, conucos, particularidad: la mina de larimar en La Filipina, única mina de este mineral a nivel mundial

Ruta BO 3;: Cachote – Baboruco, a pie, en animal, longitud 15 km, rango altitudinal 0 – 1200 msnm, bosque nublado, cafetal, conucos, grandiosas vistas panorámicas hacia la costa y la vertiente oriental de la sierra, balneario de río en la última parte del camino (Río Baboruco)

Ruta BO 4;: Cachote – La Malanga, a pie, en animal, longitud 19 km, rango altitudinal 1200 – 300 – 1000 msnm, cafetal, conucos. Esta ruta conecta dos centros de ecoturismo de montaña

Ruta BO 5;: Cachote – Monteada Nueva, a pie, en animal, longitud 14 km, rango altitudinal 1200 – 700 msnm, cafetal, potreros, bosque nublado. Esta ruta conecta dos centros de ecoturismo de montaña. Tiene un balneario en el Río Cortico y una laguna artificial en la Loma Trocha de Pey, con jicotéas que fueron introducidas allí.

Ruta BO 6;: La Malanga – Chene, a pie, en animal, longitud 12 km, rango altitudinal 800 – 1200 msnm, bosque nublado, potreros, cafetales, cruce el bosque nublado de Loma La Torre y pasa por el Charco Los Lindos



Mapa 8: Ubicación de las rutas de caminatas / cabalgatas en el Bahoruco Oriental

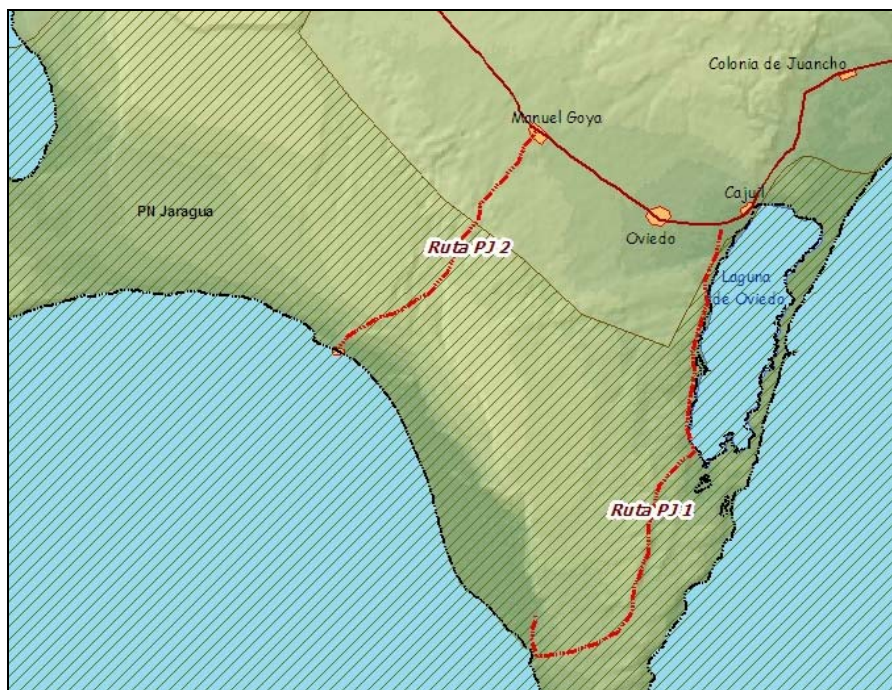


Foto 26: Caminantes en el Bahoruco Oriental

⇒ Parque Nacional Jaragua

Ruta PJ 1; El Cajuil – Laguna de Oviedo – Bucán de Base, longitud 23 km, poco cambio de altura, bosque seco, orilla de la laguna, cuevas, humedal de aguas saladas y salobres

Ruta PJ 2; Manuel Goya – Trudillé, poco cambio de altura, bosque seco, bosque semi-húmedo, playa con pueblo de pescadores, acceso a rutas acuáticas



Mapa 9: Ubicación de las rutas de caminatas / cabalgatas en el Parque Jaragua

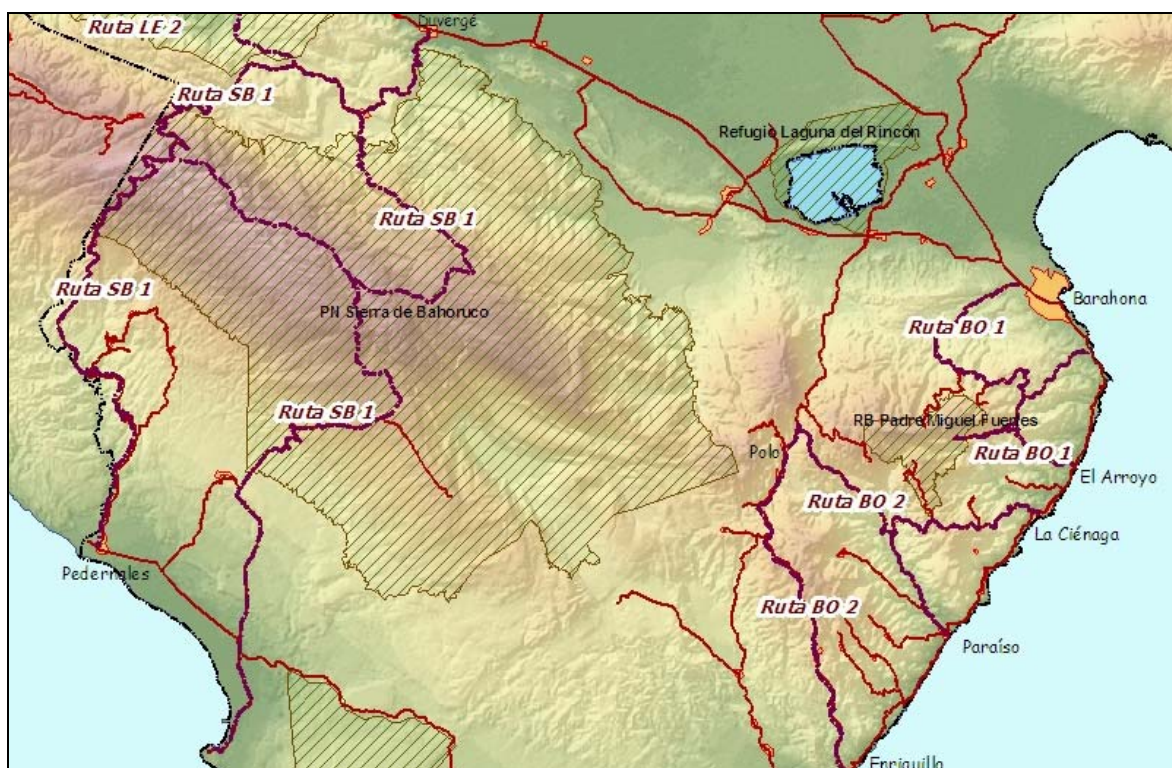
a. Ciclismo (Mountain Bike)

La Región Enriquillo es ideal para el ciclismo de montaña. Existe un gran número de carreteras y caminos vecinales en las sierras, conectando los cafetales y los antiguos aserraderos. En las llanuras también hay caminos construidos para la extracción de carbón y madera del bosque seco. Sin embargo, hay que tener cuidado por las espinas de la bayahonda y de los cactus que abundan en esta parte.

Sierra de Neiba

Ruta SN 1 🚲: La Descubierta – Los Pinos del Edén – Ángel Félix – Sabana Real – la 204 – Aniceto Martínez – Cañada de Miguel – Hondo Valle, longitud 55 km, rango altitudinal 0 – 2000 msnm, vegetación: bosque seco, bosque semi-húmedo, bosque húmedo, bosque nublado, matorrales, potreros; conucos, vistas panorámicas hacia el Lago Enriquillo y el valle de Hondo Valle

Ruta SB 1 🚲: La Florida – El Aguacate – Los Arroyos – Pedernales por carretera internacional, longitud 100 km, rango altitudinal 0 – 2300 msnm, vegetación: bosque seco, bosque semi-húmedo, bosque húmedo, bosque nublado, pinar, potreros; conucos, vistas panorámicas hacia el Lago Enriquillo, Haití y la llanura de Pedernales



Mapa 10: Rutas de mountain bike en la Sierra de Bahoruco

Ruta SB 2 🚲: Duvergé – Puerto Escondido – Caseta 1 – Pueblo Viejo (caseta 2) – Aceitillar (Centro de Visitantes Hoyo de Pelempito) – Las Mercedes – Cabo Rojo, longitud 100 km, rango altitudinal 0 – 2000 msnm, vegetación: bosque seco, bosque semi-húmedo, bosque húmedo, bosque nublado, pinar, potreros; conucos, vistas panorámicas hacia el Lago Enriquillo y la llanura de Pedernales

Combinación: Es posible ir por ruta 1 y volver por ruta 2 o conectar las dos rutas al subir hasta el firme de la sierra y cruzar por la carretera entre Pueblo Viejo y Villa Aida (25 km)

Bahoruco Oriental

Ruta BO 1 🚲 🏔️: Barahona – La Guázara – Manuel Díaz – La Filipina – El Arroyo, longitud 40 km, rango altitudinal 0 – 1000 msnm, vegetación bosque seco, cafetales, bosque húmedo, bosque semi-húmedo, potreros y conucos. Existe la posibilidad de subir a El Montazo para conocer el bosque nublado de Loma Pie de Palo (12 km extra entre ida y vuelta), también se puede subir a la mina de Iarimar cerca de la Filipina. Se puede abreviar en Santa Elena y volver a Barahona.

Ruta BO 2 🚲: La Ciénaga – Charco Blanco – El Platón – La Lanza – Las Auyamas – Polo La Torre – Chene – Enriquillo, 65 km, rango altitudinal 0 – 1300 msnm, elementos principales son los cafetales y el bosque húmedo. Posibilidades de baño en el Río Nizaíto. Es posible abreviar en El Platón, bajando o subiendo por el valle del Nizaíto.



Foto 27: Mountain biking en San Rafael

4.3 Rutas acuáticas

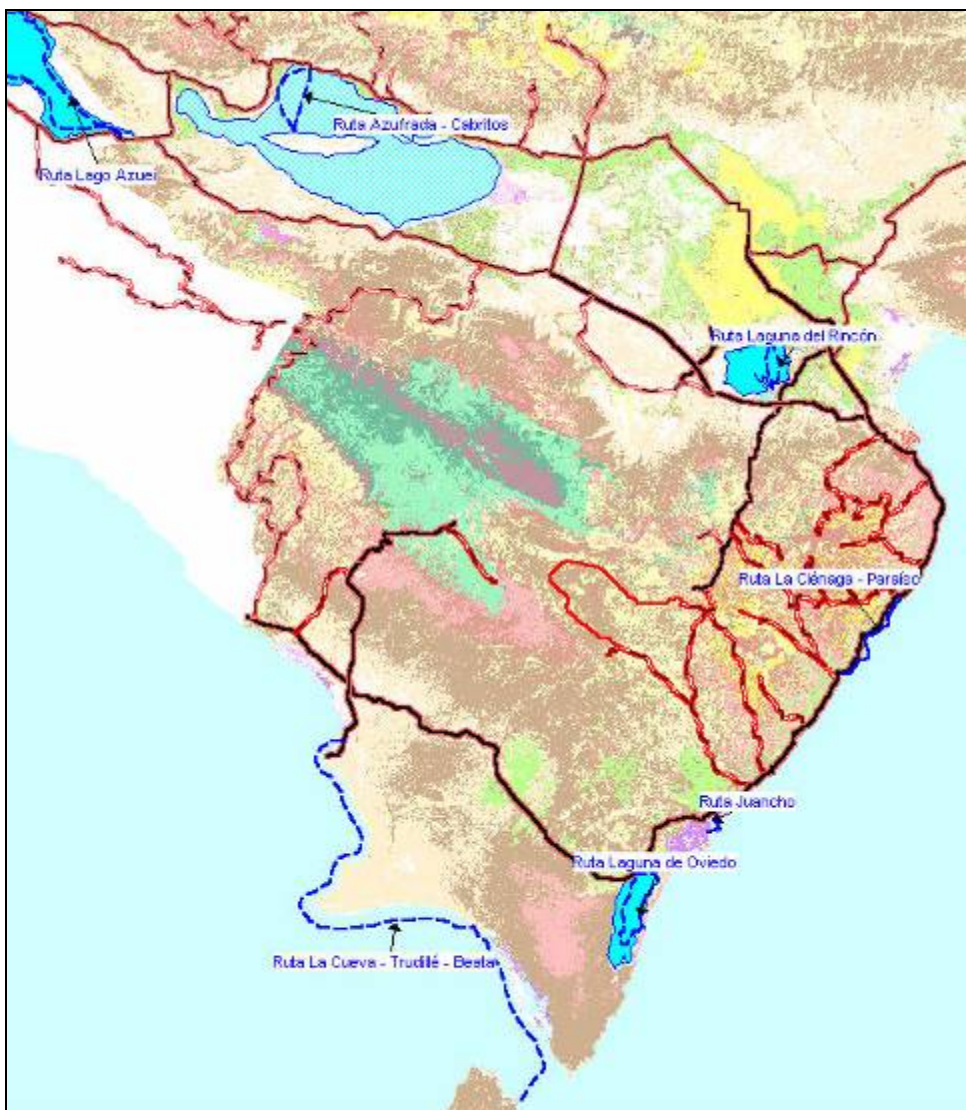
La Región Enriquillo incluye varios cuerpos de aguas interiores y grandes extensiones de costa marina. Ya existen rutas acuáticas en los sitios que pertenecen a áreas protegidas, como es el caso de la ruta a la Isla Cabritos, partiendo desde La Azufrada, la ruta en la Laguna del Rincón que cruza la misma laguna y la ruta en la Laguna de Oviedo. El transporte acuático en estas rutas es principalmente por botes que pertenecen a la Secretaría de Medio Ambiente.

Existe la posibilidad de crear una oferta de transporte acuático por pescadores u otras personas interesadas en los siguientes sitios:

1. Ruta Lago Azuéli: Malpaso a Fonds Parisien, Las Lajas o Manneville. Esta ruta es parte esencial de una propuesta del PMT. Aún depende de arreglos especiales, porque el Lago Azuéli queda casi por completo en territorio haitiano
2. Ruta Lago Enriquillo: La Azufrada – embarcadero Isla Cabritos – Los Borbollones – La Azufrada. Actualmente hay solo un bote de la secretaría, existe una demanda muy grande para esta ruta por parte de visitantes que quieren llegar a la isla
3. Ruta Laguna del Rincón: caño cerca de la caseta del área protegida – embarcadero en el valle que conduce a la Laguneta Seca. Actualmente hay solo un bote de la secretaría, existe una demanda mediana para esta ruta.
4. Ruta marítima La Ciénaga – San Rafael – Paraíso. Todavía nadie está recorriendo esta ruta. Sin embargo, hay pescadores en los pueblos mencionados que pueden dar este servicio. Durante muchos días del año el oleaje fuerte no permite el uso de esta ruta
5. Ruta de Juancho para llegar al Cayo Pisaje y sus áreas marinas que lo bordean, con sus arrecifes, praderas marinas y manglares. Hay muchos pescadores en la zona que pueden dar el servicio de transporte.
6. Ruta Laguna de Oviedo: partiendo del embarcadero en Cajuil se puede visitar la desembocadura del Caño Escubín, luego seguir a los Pichireles, sitio histórico en la playa entre laguna y mar, desembarcar en uno de los cayos con su avifauna y sus iguanas. Para este tour hay un bote disponible en Cajuil.
7. Ruta La Cueva – Bahía de las Águilas – Trudillé – Isla Beata: un recorrido que ya existe, pero no es usado con mucha frecuencia.



Foto 28: Cruzando el Lago Enriquillo



Mapa 11: Rutas acuáticas

4.4 Camping y picnic

Sierra de Neiba. Hasta ahora existe un solo lugar designado como área de camping y picnic, está ubicado cerca de la Vuelta del Quince con vistas hacia el Lago Enriquillo. Aquí comienzan las rutas 2 y 3 y pasa el sendero interpretativo “Palo de Viento”. Sin embargo hay otros lugares que invitan a acampar, como es el área cerca del cuartel militar “La 204”, en la misma carretera internacional. Otras áreas como en el Hoyazo y la Sabana del Silencio al sur de El Cercado, Los Tres Hoyos cerca del Aguacate y Monte Bonito son accesibles solamente a pie o en mulo. OJO: en ninguno de esos sitios hay agua disponible.

En el **Lago Enriquillo** existe la posibilidad de acampar en el área del centro de visitantes en la Isla Cabritos, así se aprovecha y llega a conocer la isla más de cerca. Tampoco hay agua dulce aquí.

En la **Sierra de Bahoruco** se puede acampar cerca de las casetas que generalmente tienen agua lluvia almacenada en tanques o aljibes. También hay agua de aljibe en Cachote y en La Malanga en el Bahoruco Oriental. Bahía de las Águilas, un excelente lugar para acampar, no tiene agua disponible.



Foto 29: Camping en Villa Aida en la Sierra de Bahoruco

4.4 Visitas a cuevas, espeleología

La gran mayoría de las cuevas en la Sierra de Neiba son de carácter vertical solo pueden ser visitadas por especialistas con equipos sofisticados. Una parte de las cuevas alrededor de Sabana Real y en el altiplano al oeste de Los Bolos ha sido visitada y descrita por diferentes espeleólogos. Existe la posibilidad que haya una cueva muy profunda, es decir que tenga hasta más de 1000 m de profundidad. Hasta ahora la cueva mas profunda tiene unos 80 m.

Una de las cuevas previstas para el público en general es la cueva de la manacla en Sabana Real. Es una cueva vertical que es accesible sin soga que queda a unos 300 m de la carretera. Se camina desde la carretera en dirección sur, cruzando diferentes parcelas agrícolas. La cueva tiene la forma de un embudo. En la parte de arriba tiene una vegetación exuberante, dominada por diferentes helechos. Tres palmas manacla (*Prestoea montana*) en la entrada le dieron el nombre a esta cueva. La parte baja es vertical, aquí solo se puede seguir un equipos.

Otra cueva prevista para el uso público es la Cueva de Los Patos. Aquí nace el Río Los Patos. No es muy grande, pero tiene arte rupestre cerca de la entrada y es de acceso fácil. Más difícil es la Cueva de los Murciélagos en La Malanga.

4.5 Parapente

El uso de parapentes es algo nuevo para la República Dominicana. Se ofrece este tipo de deporte en la zona de Jarabacoa, donde los parapentistas bajan desde la loma El Mogote hasta el valle. Varias partes de la Sierra de Neiba tienen el potencial para el practicar este deporte. Ya existe un sitio de despegue en la loma alta de Galván, usado por el Club de Parapentistas. Desde salen los parapentistas para bajar a los llanos de la Hoya del lago. Otro sitio con potencial es el área de camping en la Vuelta del Quince de donde se puede bajar hasta las orillas del Lago Enriquillo. En la Sierra de Bahoruco están usando la Loma La Hoz para despegar.

4.6 Agroturismo

Visitación fincas de café. Las montañas de la Reserva de Biosfera son conocidas por su café de alta calidad. Se destaca la Sierra de Neiba con el valle intramontano de Los Bolos, el valle del Río Panzo cerca de Neiba y sus lomas aledañas y el Valle del Río Majagual en Galván. En la Sierra de Bahoruco las lomas alrededor de Polo y la parte alta de la vertiente oriental entre Santa Elena (Barahona) y Chene (Enriquillo) son zonas de producción de café. Otros cafetales abundan en la parte alta del municipio de Pedernales.

En la zona de Polo existen proyectos de producción de café orgánico, ejecutados por el núcleo de caficultores y apoyados por IDEAC. Tienen planificado incluir el desarrollo del agroturismo dentro de sus actividades, creando un sistema de alojamiento y alimentación para turistas, con fines de enseñarles las labores de producción de café orgánico y conseguir su ayuda y participación en estas labores.

Este modelo de agroturismo se puede usar también en otros cultivos como en la producción de frutas y verduras o en la producción y el procesamiento de caña de azúcar en la Sierra de Neiba, uso de trapiches y calderos para la producción de rapadura.

4.7 Actividades educativas

Centros de visitantes. Hasta el momento hay solamente tres centros de visitantes en el área de la reserva de biosfera. El primero está ubicado en la Isla Cabritos y fue construido en el 1991 y remodelado en el 2000. El otro “Hoyo de Pelempito” queda en la parte alta de la Sierra de Bahoruco y tiene acceso desde la antigua mina de bauxita en Aceitillar. Ambos centros fueron construidos por la Secretaría de Medioambiente o su antecesor, la Dirección Nacional de Parques. Un tercer centro está en Cachote, en la Loma Remigio en el Bahoruco Oriental. Este centro fue construido por la comunidad de Cachote y la Sociedad Ecológica de Paraíso SOEPA.

Senderos interpretativos. Existen tres en la Isla Cabritos (Caimanera Sur, Rastros de la Iguana y Lamento del Roble), dos en la Sierra de Neiba (La Plena y Palo de Viento), dos en la Sierra de Bahoruco (Cachote y Pelempito) y uno en el Parque Jaragua (Fondo Paradí).

5. Ofertas existentes de Alojamiento y Alimentación

Alojamiento. El área de la Reserva de Biosfera cuenta con unas 900 habitaciones, incluyendo todas las clases de hoteles y pensiones. Mas de la mitad está ubicada en el municipio de Barahona (casco urbano y zona de Juan Estaban / El Quemaito). Otras 166 habitaciones quedan en el área del Distrito Municipal de La Ciénaga, incluyendo a Bahoruco. En los demás municipios de la región hay menos de 50 habitaciones, con excepción de Pedernales. No solamente la cantidad tiene una desigualdad en la distribución, sino también la calidad. Casi todos los hoteles de altas categorías quedan en el municipio de Barahona. Los otros municipios solamente cuentan con alojamiento estilo pensiones, en algunos casos con muchas deficiencias como falta de suministro de agua y luz permanente, ubicación en sitios ruidosos, etc.

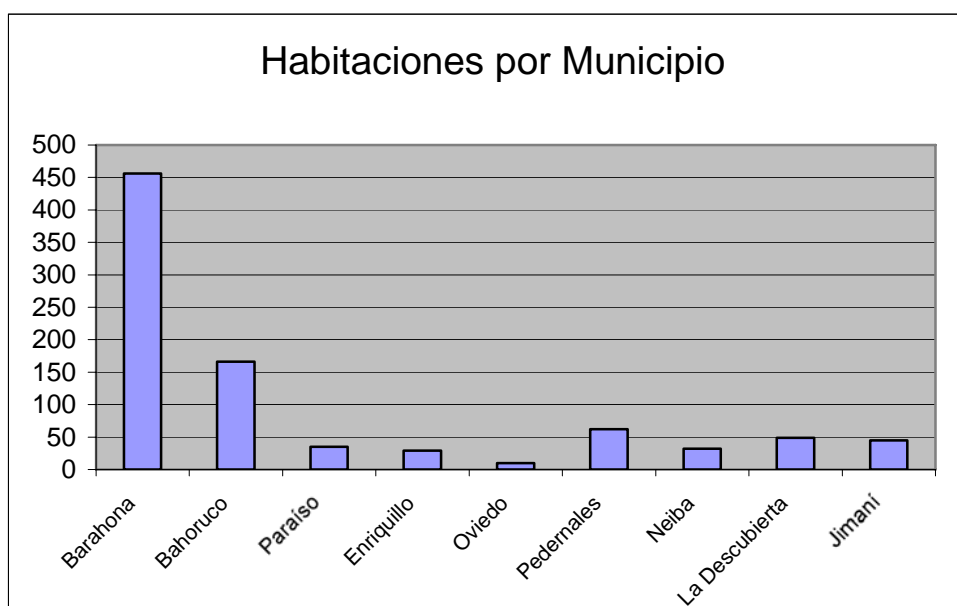


Figura 1: Distribución de hoteles y pensiones en los diferentes municipios de la Región Enriquillo

Alimentación. En cuanto a la alimentación la situación en la Reserva de Biosfera es parecida a la del alojamiento. La gran mayoría de los restaurantes queda en Barahona y tiene como clientes principalmente los mismos moradores de la ciudad. La oferta de alimentación fuera de Barahona es más bien de estilo comedor. En el gráfico no se incluyen comedores, que solamente preparan comidas por encargo. En los restaurantes y comedores de la costa el pescado y los mariscos son los platos más importantes. En el interior, alrededor del Lago Enriquillo, domina la carne, incluyendo una buena oferta de carne de chivo.



Foto 30: Albergue ecoturístico cerca de Villa Nizao, Paraíso



Foto 31: Vendedoras de comida en la playa de San Rafael

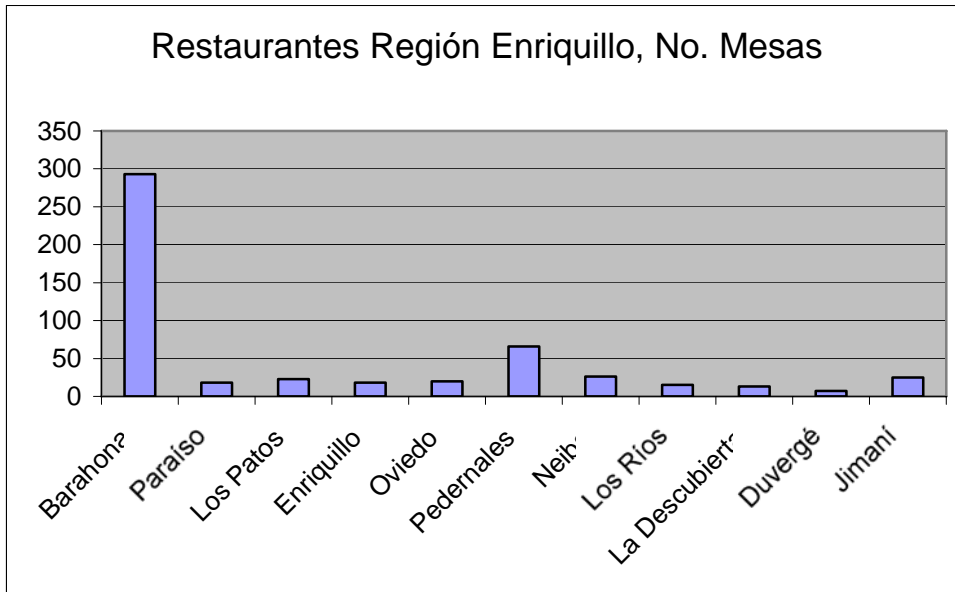


Figura 2: Distribución de restaurantes (número de mesas) en la Región Enriquillo



Mapa 12: Ubicación de hoteles

6. Logística de Acceso y Transporte

La Región Enriquillo tiene fácil acceso por carretera. Barahona queda aproximadamente a 2 ½ horas de Santo Domingo, usando su propio vehículo o viajando en autobús. Barahona cuenta además con un aeropuerto internacional, sin embargo con poco uso en la actualidad. En el puerto de Barahona pueden desembarcar yates y otros botes deportivos. Desde Puerto Príncipe, capital del vecino país Haití, se llega a Barahona en 2 ½ horas, sin contar el tiempo que dura el cruce fronterizo en Malpaso (Jimaní).

Con vehículo propio o alquilado se llega sin problemas a todos los sitios en la parte llana. Las carreteras están generalmente en buen estado. Sin embargo, en algunas partes pueden tener hoyos debido a carencias en el mantenimiento. En la mayoría de los casos se necesita un vehículo de doble tracción para subir a las lomas, sobre todo en tiempos de lluvia. Algunos caminos vecinales se ponen intransitables después de aguaceros. Es importante preguntar por la transibilidad de un camino antes de subir por él.

Transporte público. Todos los pueblos grandes de la zona tienen empresas de transporte desde y hacia Santo Domingo, en autobuses, muchos de ellos con aire acondicionado. Parten desde la Duarte con Paris en Santo Domingo, desde horas de la madrugada hasta las dos o tres de la tarde. Además hay empresas con minibuses que conectan los pueblos al norte y al sur de la hoya del Lago Enriquillo con Barahona. Otro servicio de transporte local hay entre Pedernales – Oviedo y Barahona, incluyendo todos los pueblos de la costa oriental.

Es más complicado subir a los pueblos en la loma. Generalmente hay que viajar en la cama de un camión o de una camioneta, a veces cogiendo peligro de accidentes, debido a desperfectos de los vehículos y sobrecarga de los mismos. Muchos pueblos de la parte baja tienen motoconchistas que llevan la gente a la loma. También existe la posibilidad de conseguir una bola, sin embargo uno que tener paciencia y estar dispuesto de esperar.

Recorridos en bote. En el mar, el Lago Enriquillo y la Laguna del Rincón existe la posibilidad de hacer recorridos en botes. La ruta más utilizada es la de la Azufrada hacia la Isla Cabritos en el Lago Enriquillo, con fines de conocer la isla y sus poblaciones de iguanas y cocodrilos. Desde Pedernales y Trudillé en el Parque Jaragua se puede alcanzar la Isla Beata con su avifauna particular y desde Oviedo se embarca en la Laguna de Oviedo para conocer sus cayos donde anidan gran cantidades de aves acuáticas. En Puerto Viejo de Azua hay lanchas que llevan el interesado a las cuevas que se extienden en el litoral del Parque Nacional Sierra Martín García.

7. Touroperadores y Tours existentes en la zona

Nombre	Actividades en la Región Enriquillo
Tody Tours	Observación de aves en la Sierra de Baboruco, sobre todo en la zona de Puerto Escondido y en Cachote
DOMREP TOURS	Toda la Región Enriquillo, con énfasis en turismo de deporte y aventura, mountain bike, canyoning, caminatas
Avisa	Piscina térmica de Canoa / Laguna Rincón, Polo Magnético, Villa Miriam en San Rafael, Hoyo de Pelempito, Bahía Las Águilas, además: <ul style="list-style-type: none"> ☛ San Cristóbal con Cuevas de Pomier, Castilla del Cerro, Iglesia (Ingenio Boca de Nigua) ☛ Baní: Iglesia consagrada a la Virgen de Regla, poblado Las Tablas (santuario Las Piedras), Salinas (Dunas de Baní) ☛ Baile Sarandunga
Metro Tours	Bahía de las Águilas, Cabo Rojo, Lago Enriquillo con Isla Cabritos, Monumento Iguana. / Hotel Barceló Baboruco
(Turinter) Atón Dominicana	vuelta al Lago Enriquillo
Mansotur	Excursiones: Sur: Dunas de Baní, Cuevas de Pomier, Bahía de las Águilas, Lago Enriquillo, Frontera Jimaní, Las Matas de Farfán.
TUI Contracting AG	Barahona, Caritas, Lagos Enriquillo
Progreso Tours	Lago Enriquillo, Caritas, Neiba, Polo Magnético, Jimaní.
Intro Tours	Lago Enriquillo, Caritas, Neiba, Polo Magnético, Jimaní
Tomas Tours	Excursiones incluyen el Sur
Zeppelin Tours	Anteriormente Lago Enriquillo
Camping Tours	Excursiones en el sur: las Dunas de las Salinas, playa el Quemaito, vuelta al lago donde, Polo Magnético, Laguna del Rincón, frontera en Jimaní, Las Barías, Las Marías, Las Zurza, La Descubierta, La Azufrada, el Lago Enriquillo y las Caritas, Las Cascada de San Rafael, Los Patos, Enriquillo y Paraíso

Tabla: Touroperadores que operan en la Región Enriquillo, fuente: Khelladi 2003

El único touroperador en la zona es ECO Tour Barahona, una pareja de franceses que vive en Paraíso y organiza tours en toda la región Enriquillo. ECO Tour trabajará con una empresa francesa para organizar y ejecutar caminatas en la región.

Los tours existentes se concentran en los puntos Lago Enriquillo con Isla Cabritos, Polo Magnético en la carretera Cabral – Polo, San Rafael, Centro Hoyo de Pelempito y Bahía de las Águilas. Todavía la Sierra de Neiba y la mayor parte de la Sierra de Baboruco no recibe visitación organizada.

8. Los Involucrados en el Ecoturismo

8.1 Los Ecoturistas

Ecoturistas pueden ser todas las personas que visitan uno o varios atractivos ecoturísticos o ejercen una actividad que busca el disfrute o la recreación en la naturaleza, sin importar de donde son, de que nacionalidad son o que status social tienen. Ecoturistas pueden vivir en el mismo pueblo o en la misma zona, pueden ser de la región Enriquillo, pueden venir de Santo Domingo, Santiago o cualquier otra ciudad dominicana o pueden venir del extranjero.

Ecoturistas pueden ser estudiantes de una escuela o universidad, miembros de una iglesia, miembros de un club, empleados de una empresa, miembros de una familia o individuos.

8.2 Los proveedores de servicios

Provedores de servicios son personas o empresas que brindan alojamiento y alimentación a los visitantes, que le facilitan el transporte, sea en vehículos como buses, carros, motocicletas o vehículos de todo terreno o sea en animales como mulos o caballos, o en embarcaciones. Este servicio de transporte también incluye el alquiler de vehículos o animales.

Otro servicio importante es el de guía como práctico para acompañar el visitante en una caminata o cabalgata o como guía interprete para enseñar y explicar uno o varios fenómenos naturales o culturales, por ejemplo en un sendero interpretativo o en un centro de visitantes.

La oferta ecoturística también puede incluir la venta de productos agrícolas (sobre todo frutas, dulces, etc.) y de artesanía, además espectáculos artísticos como bailes y teatro y manifestaciones religiosas (p.e. vudú).

8.3 Instituciones Estatales

La **Secretaría de Turismo** (SECTUR) se encarga de regular y fomentar el turismo en la República Dominicana. Tiene un gran número de oficinas en el extranjero y también en el interior del país. En el área de la reserva de biosfera hay una oficina en Barahona, una en Pedernales y otra en Jimaní. La SECTUR tiene una gran importancia para la futura implementación de la estrategia de desarrollo ecoturístico.

Todas las costas de la Región Enriquillo (franja de cinco km tierra adentro) y el Lago Enriquillo son parte del Polo Turístico No. IV. Hasta ahora la SECTUR ha facilitado kioscos para la venta de comida en el balneario de Los Patos. La infraestructura en algunos balnearios de la región fue construida en los años 1990 por el programa INFRATUR del banco central.

Secretaría de Medioambiente y Recursos Naturales. Esta secretaría, es responsable para la gestión y el desarrollo de las áreas protegidas, incluyendo al manejo del ecoturismo, a través de su Departamento de Ecoturismo en la Subsecretaría de Areas Protegidas y Biodiversidad. En las cuatro provincias de la Región Enriquillo con sus 6700 km² hay 3750 km² de áreas protegidas (tabla 6). Sin embargo, estas áreas incluyen una pequeña parte de las provincias de Elías Piña y San Juan (Parque Nacional Sierra de Neiba) y la parte marina del Parque Nacional Jaragua.

La secretaría (y su antecesor Dirección Nacional de Parques) ha construido infraestructura para la vigilancia y el uso ecoturístico en varias áreas protegidas: Tres casetas en el Parque Nacional Sierra de Neiba, dos senderos interpretativos en la Sierra de Neiba, un centro de visitantes y tres senderos interpretativos en la Isla Cabritos, muelle e infraestructura de balneario en La Azufrada, un centro de visitantes en la Sierra de Bahoruco (Hoyo de Pelempito). Además tiene botes para llevar turistas a la Isla Cabritos y las lagunas del Rincón y de Oviedo. La secretaría juega un papel muy importante, porque la gran mayoría de los atractivos y de los circuitos ecoturísticos se encuentran dentro de las áreas protegidas.

Categoría	Nombre	Superficie (km²)
Parque Nacional	Sierra de Neiba	158
Monumento Natural	Las Caobas	72
Parque Nacional	Lago Enriquillo	572
Refugio de Vida Silvestre	Laguna del Rincón	65
Parque Nacional	Sierra de Bahoruco	1022
Parque Nacional	Jaragua	1558
Reserva Biológica	Padre Miguel Fuertes	34
Vía Panorámica	Barahona - Enriquillo	149
Vía Panorámica	Cabral – Polo	24
Vía Panorámica	Cabo Rojo - Aceitillar	100
Suma		3754

Tabla 6: Áreas Protegidas en la Región Enriquillo

Ayuntamientos. En las cuatro provincias de la Región Enriquillo hay 24 municipios. Esta cifra incluye algunos distritos municipales, que están al punto de ser convertidos en municipios. La Reserva de Biosfera ENRIQUILLO – BAHORUCO – JARAGUA incluye 17 de estos 24 municipios. Para estas estrategias se toman en cuenta 12 municipios, descritos detalladamente en la parte II. En más de la mitad de los municipios existe una Unidad de Gestión Ambiental Municipal UGAM y se han establecido foros ambientales con participación amplia de la sociedad civil. Estas instituciones pueden jugar un papel muy importante en el desarrollo del ecoturismo comunitario.

No.	Nombre Municipio	Superficie Km2	Suma por Provincia	No.	Nombre Municipio	Superficie Km2	Suma por Provincia
	Prov. Independencia		1860		Barahona		1571
1	Jimaní	451		14	Vicente Noble	213	
2	La Descubierta	207		15	Peñón	198	
3	Postrer Río	128		16	Fundación	57	
4	Duvergé	520		17	Cabral	119	
5	Mella	301		18	Barahona	164	
6	Cristobal	152		19	Polo	227	
7	La Salina	101		20	La Ciénaga	108	
	Bahoruco		1246	21	Paraíso	140	
8	Los Ríos	124		22	Enriquillo	345	
9	Villa Jaragua	120			Pedernales		2024
10	Neiba	242		23	Oviedo	919	
11	Galván	285		24	Pedernales	1105	
12	Tamayo	338			Suma Total		6701
13	Uvilla	137					

Tabla 7: Los municipios de la Región Enriquillo. Los marcados en amarillo pertenecen a la Reserva de Biosfera

Organizaciones No-Gubernamentales ONGs que trabajan en la Región Enriquillo. Existe una amplia gama de ONGs en la región, trabajando en diferentes ámbitos, como desarrollo comunitario, salud, educación, medio ambiente, asistencia legal, entre otros. Sin embargo, pocas ONGs tienen experiencia en el área de ecoturismo comunitario, con excepción de la Sociedad Ecológica de Paraíso (SOEPA) con su proyecto en Cachote y el Grupo Jaragua que lleva a cabo actividades en la zona del Parque Jaragua.

Nombre ONG	Sede	Área de Trabajo	Eco-turismo	Salud	Educación	Desarrollo	Medioamb.	A. Legal	Crédito
Fundasur	Barahona	Región Enriquillo		X	X	X	X		
Lemba	Cabral	Región Enriquillo							
Ideac	Barahona	Polo, Cabral				X	X		
Mude	Barahona	Región Enriquillo		X	X	X			
Ciepo	La Descubierta	La Descubierta, Jimaní		X	X	X	X		X
Fundacipe	Pedernales	Pedernales							
CEAJURI	Barahona	Región Enriquillo						X	
SOEBA	Barahona	Región Enriquillo					X		
Fundeprocunipa	Paraíso	Paraíso			X	X	X		
Grupo Jaragua	SD, Oviedo	Oviedo, Pedernales	X			X	X		
CAD	SD, Paraíso	Sierra de Bahoruco	X		X	X	X		X

Tabla 8: ONGs trabando en la Región Enriquillo

En la región Enriquillo se están llevando a cabo diferentes proyectos con financiamiento internacional:

- ☛ PMT: Programa Medioambiental Transfronterizo trabaja en las cuencas del Lago Enriquillo y del Lago Azuéli en Haití, tiene sede en Jimaní y es financiado por la Unión Europea
- ☛ PMR: Proyecto de Microrealizaciones, trabaja en las provincias fronterizas, tiene sede en Barahona, es financiado por la Unión Europea
- ☛ Araucaria:
- ☛ Helvetas:
- ☛ Plan Internacional:
- ☛ Propesur:
- ☛ Comunidad de Madrid:

9. La Estrategia

El mayor potencial ecoturístico en cuanto a atractivos y posibles rutas y puntos para ejercer actividades, está en los siguientes municipios

1. **Barahona y La Ciénaga**, con sus costas, ríos, montañas de mas 1600 msnm, sus diferentes bosques y su gran oferta de alojamiento y alimentación en el área del casco urbano y en sus playas
2. **Paraíso** con su gran belleza paisajística, ríos, bosques húmedos y nublados y sus dos centros con potencial de ecoturismo de montaña: Cachote y La Malanga
3. **Enriquillo** con sus playas, acceso al bosque nublado cerca de Chene, su bosque seco y sabanas en el interior del municipio y su acceso al Hoyo de Pelempito
4. **Oviedo** con la Laguna de Oviedo, la costa y los manglares de Juancho, Arroyo Salado, cruce del Parque Jaragua para llegar a Trudillé
5. **Pedernales** con Bahía de las Águilas, una de las playas más lindas del país, los pozos ecológicos de Cabo Rojo, la Vía Panorámica donde se llega a Aceitillar, pasando por cuatro tipos de bosque, para llegar al Centro de Visitantes “Hoyo de Pelempito”, la carretera internacional, con el balneario en el Río Mulito y el cruce fronterizo con sus mercados en ambos lados de la frontera
6. **Polo**, pueblo ubicado en el corazón de la Sierra de Batoruco con su gran producción de café orgánico, sus lindos cafetales y caminatas en las montañas
7. **Cabral** con la Laguna del Rincón, cuerpo de agua dulce mas grande del país, Laguneta Seca con sus aves acuáticas, Cerro Cristóbal, balnearios y el polo magnético, una ilusión optica en la carretera Cabral – Polo
8. **Duvergé** con el balneario La Zurza, el Río Las Damas, las rutas de observación de aves en Puerto Escondido y el potencial acceso al Lago Enriquillo
9. **Jimaní** con el balneario de Boca de Cachón, la Bahía de Boca de Cachón con sus aves acuáticas y sus cocodrilos, el acceso al Lago Azuéli en Malpaso y Las Lajas, el cañón del Río Soliette, la cascada del Río Viejo en El Limón y la laguna temporal de El Limón con su bosque de mangle botón
10. **La Descubierta Postrer Río** con La Azufrada con el balneario de aguas azufradas, las iguanas rinocerontes y el embarque a la Isla Cabritos, uno de los pocos sitios donde viven las iguanas ricordi, con el Cañón del Río Hierba Buena, el bosque semi-húmedo del Monumento Natural Las Caobas y el bosque nublado en el firme de la Sierra de Neiba, donde hay rutas descritas para cruzar a la vecina república de Haití, con la cañada honda como sitio de interés geológico, balnearios en el Río Guyabal, carretera con vistas grandiosas hacia Los Bolos, un gran número de cuevas verticales, la más grande de 150 m de profundidad
11. **Neiba** con el balneario Las Marías, el Río Panzo, el bosque nublado en Monte Bonito y La Vibora y la posibilidad de pasar la noche en la ECAS en Apolinar Perdomo. Queda incluido también la posibilidad de visitar la zona cañera con sus bateyes y su forma de vida particular.

9.1 Sensibilización de la población sobre el tema de ecoturismo

Los pobladores y las autoridades de muchas comunidades no están concientes del valor o el potencial que tiene su área para el ecoturismo. Hay casos donde recursos de gran importancia son destruidos, como es el caso de los bosques en la loma, el uso de sitios de importancia geológica o ecológica como vertedero, la destrucción de artefactos Taínos, entre otros más.

En comunidades con largas experiencias de proyectos de conservación se puede notar un cambio en la actitud de la gente frente a los recursos naturales. En Sabana Real (La Descubierta), Cachote y La Malanga (Paraíso), y Oviedo la población cuida mejor sus recursos. Aquí existe un gran potencial para establecer actividades ecoturísticas.

9.2 Formación de Comités de Iniciativas Ecoturísticas Comunitarias (CIELOs)

La idea de formar Comités de Iniciativas Ecoturísticas Comunitarias CIELOs en diferentes comunidades con potencial ecoturístico surgió en el Programa Medioambiental Transfronterizo PMT.

Cuando empezó el PMT, el fomento ecoturístico comunitario había avanzado en la comunidad de Sabana Real. Existía un sendero interpretativo en el bosque nublado y varios senderos para caminatas largas. Además la Secretaría de Medio Ambiente había impartido un curso sobre ecoturismo en el 2001. Los líderes comunitarios de Sabana Real pidieron asesoría para completar la oferta ecoturística y para apoyar el proceso de formación de un comité. Con este apoyo se logró formar el primer comité medioambiental y de ecoturismo en la zona.

Dos talleres ecoturísticos, uno en Jimaní y otro en Foret des Pins, fueron el catalizador para la formación de otros comités en ambos lados de la frontera, incluyendo a La Descubierta (con Bartolomé y Los Pinos), Jimaní (con Boca de Cachón y El Limón), Fonds Parisien, Duvergé y Puerto Escondido, Nam Palme, Foret des Pins y Los Bateyes (zona cañera). Luego, en tres reuniones de seguimiento se fue formando una red: Red Transfronteriza de Ecoturismo Comunitario (RETECO), compuesta por los Comités de Iniciativas Ecoturísticas Locales (CIELOs). Se comenzó a trabajar en los estatutos de los diferentes CIELOs y de la red. Poco después de iniciarse este proceso el PMT entró en crisis y fue clausurado. Las iniciativas no llegaron a desarrollar suficiente fuerza para sobrevivir el ceso brusco del apoyo técnico y financiero que brindó el PMT.

En el lado dominicano se crearon CIELOs en las siguientes comunidades:

- ☛ La Descubierta: participaron los representantes de los diferentes restaurantes y hoteles, de las asociaciones, del ayuntamiento, de la Secretaría de Medio Ambiente, de la iglesia católica y del CIEPO, una de las ONGs más importantes del municipio. Como necesidades principales el CIELO identificó el mejoramiento de la oferta de

alojamiento y alimentación y la creación del servicio de transporte terrestre hacia los atractivos en la parte llana y en la montaña, igual que el mejoramiento del transporte lacustre hacia la Isla Cabritos. Además se decidió crear un sistema de recorridos a pie y/o en animal con guías bien preparados. Para el casco urbano se prevé educar los visitantes sobre la historia y los rasgos socio-culturales, por ejemplo a través de un museo municipal. El contacto principal del CIELO es Benito Hernández. En Sabana Real, paraje de La Descubierta se creó un CIELO aparte, con el contacto principal Franklin Rosario. Aquí las actividades previstas incluyen la adecuación y el manejo de los senderos y de la cueva de la manacla y la construcción de casas para alojar y alimentar visitantes. Los miembros de este CIELO trabajan muy de cerca con el comité ecoturístico de Nam Palme en Haití, sobre todo en cuanto al manejo de la ruta transnacional

- ☛ En Jimaní se crearon tres CIELOs, uno en el casco urbano, otro en Boca ce Cachón y un tercero en El Limón. El líder de este movimiento es Meregildo Novas. Instituciones participantes son las diferentes asociaciones, la Sociedad Ecológica de Jimaní y el ayuntamiento. Las acciones principales incluyen el manejo de los balnearios y la oferta de tours. Se trabaja muy de cerca con el CIELO en Fonds Parisien a 15 min después de cruzar la frontera.
- ☛ Un CIELO muy fuerte se estableció en Duvergé bajo el liderazgo de Menelio Herasme y Nuris, vice-síndico. Las actividades previstas incluyen el desarrollo de las zonas bajas alrededor de Duvergé, con sus diferentes balnearios en manantiales y en el Río Las Damas. El CIELO tiene la visión de crear la infraestructura necesaria para facilitar un transporte lacustre hacia la Isla Cabritos. Un CIELO independiente fue creado en Puerto Escondido con el tema ecoturismo de montaña. Este tema se trata mas adelante en capítulo 8.9



Foto: Reunión del CIELO de Puerto Escondido

- ☛ En el lado haitiano fueron creados CIELOs en Fonds Parisien, Nam Palme y Foret des Pins.

- ☛ Para los demás municipios de la Reserva de Biosfera queda previsto motivar la creación de CIELOs, como se expone en la Parte II de estas estrategias.

9.3 Formación de una institución coordinadora

RETECO. En mayo del 2003 se formó la Red Transfronteriza de Ecoturismo Comunitario RETECO. Esta red dejó de funcionar poco después de su formación debido a la clausura del PMT que la apoyaba. Por razones logísticas, sobre todo en cuanto al cruce fronterizo y en cuanto a las actividades en Haití, es necesario que el PMT vuelva a funcionar.

En vez de una red, compuesta por los CIELOs puede a ver también una institución coordinadora para las diferentes iniciativas. Para la provincia de Barahona ya existe el Cluster Ecoturístico de la Costa de Barahona. Este cluster podría ser el núcleo para una institución de esta índole a nivel regional.

9.4 Planes Municipales de Ecoturismo Comunitario

Para 11 de los 23 municipios de la región Enriquillo existen lineamientos para el desarrollo ecoturístico a nivel municipal, incluyendo análisis de los atractivos del municipio, servicios turísticos y ecoturísticos existentes, actividades ecoturísticas actuales y previstos y grupos involucrados.

Así existe la base de información para elaborar planes de desarrollo ecoturístico en cada uno de los 11 municipios. Los actores principales para estos planes serán los CIELOs de cada municipio, los ayuntamientos con su Unidad de Gestión Ambiental Municipal UGAM y con su foro ambiental, las dependencias del gobierno central, con énfasis en las secretarías de Turismo y de Medio Ambiente.

9.5 Creación y fortalecimiento para microempresas ecoturísticas comunitarias

Las microempresas pueden ser de una persona, de una familia o de varias personas de una comunidad. En Los Patos y San Rafael ya existen varias microempresas a nivel personal o de familia, brindando servicio de comida. En los pueblos mas grandes de la región existen pensiones y comedores manejados como microempresa. Generalmente la calidad del servicio brindado es deficiente. En Cachote se está formando una microempresa a nivel comunitario para brindar servicios multiples de alojamiento, alimentación y guías en el centro de visitantes.

Las empresas y microempresas son el motor del desarrollo ecoturístico. Por tal razón es importante fomentar su creación y ayudar a su fortalecimiento, como está descrito en la propuesta tecnológica del CAD. Las microempresas se pueden desarrollar en los siguientes campos:

- ☛ Alimentación (restaurantes, comedores, ventas ambulantes)

- ☛ Alojamiento (hoteles, pensiones, habitaciones en una casa de familia, cabañas, áreas de camping)
- ☛ Guías (para caminatas largas, senderos interpretativos, sitios particulares de importancia ecológica o cultural, deportes como canyoning y buceo)
- ☛ Transporte (buses y camiones, motoconchos, yolas), alquiler de bicicletas, mulos o caballos, canoas
- ☛ Artesanía (construcción y venta de productos artesanales)
- ☛ Venta de productos agrícolas como frutas y verduras o productos del mar
- ☛ Eventos culturales (danzas, fiestas, teatro, vudú, noche vela, procesiones)

9.6 Construcción de Infraestructura

Para muchos de los campos mencionados arriba se necesita un mínimo de infraestructura. Para brindar servicios de alimentación, que requiere de una cocina, mesas y sillas, y preferiblemente un techo en tiempos de lluvia. Para el alojamiento se necesita todavía una infraestructura mas sofisticada. En ambos casos baños o letrinas son necesarios. Para vender artesanía o frutas es útil tener un pequeño kiosco.

En Cachote se está construyendo con materiales de la zona, usando principalmente la madera del lugar. La mano de obra pone la comunidad y grupos de voluntarios nacionales e internacionales.

Para esta estrategia proponemos otro procedimiento: crear un estilo único para la infraestructura, un estilo con que se puede identificar la reserva de biosfera. Este estilo usa materiales y elementos que:

- ☛ deben ser de bajo costo
- ☛ fácil de construir
- ☛ en armonía con el ambiente natural



Foto: Caseta en el Parque del Este, un ejemplo para el estilo de construcción

Materiales de Construcción: paredes de pino tratado, piso de piedras o cemento, techo de aluzinc, persianas de madera. Los elementos pueden ser prefabricados, es decir la madera

cortada con hoyos para luego poner tornillos de acero. Se ensamblarán en su lugar determinado. Las siguientes edificaciones están previstas:

- Centro Reserva de la Biosfera (en un sitio estratégico en Barahona)
 - Exhibición y museo
 - una sala multiuso (reuniones)
 - oficina,
 - tiendas para venta de artesanía y comida típica
 - almacén
- Centros de Visitantes:
 - una sala multiuso (exhibición, reuniones)
 - oficina,
 - almacén
- Pensión ecoturística
 - sala multiuso
 - cocina
 - oficina
 - habitaciones
- Cabañas para alojamiento
 - sala – cocina,
 - una a cuatro habitaciones
- Comedor ecológico
 - Cocina
 - Área de comer
 - Baños
- Gacebos (Hexágono) para áreas protegidas y áreas de camping
 - techo de aluzinc encima de postes
 - no paredes
 - bancos en circulo
 - área para fogata en el medio
 - apertura para humo en el techo
 - sistema de recogida de agua con tinaco
- Miradores en carreteras
 - parecido a gacebo
 - pero solo medio hexágono
 - plataforma encima de postes
 - bancos en medio circulo
- Observatorios de animales (aves, cocodrilos)
 - techo de cana
 - paredes de tejamaní
 - plataforma encima de postes
 - removible en el caso de observar cocodrilos (Caimanera Sur)
- Enramadas (sencillas) en el transcurso de los senderos
 - techo de zinc o cana
 - encima des postes

- no paredes
- dos bancos
- Kioscos (para información, venta de artesanía, alimentos, etc.)
 - techo de cana
 - paredes de tejamaní
 - tabla para venta de productos
- Letrinas
 - techo de aluzinc
 - paredes de pino tratado
 - inodoro de porcelana
- Muelles
 - pino tratado
 - tornillos y tuercas de acero
 - en el caso del Lago Enriquillo reparación de muelles existentes
- Letreros grandes
- Letreros pequeños
- Señales pequeños (círculos o flechas) para indicar caminos

9.7 Líneas de financiamiento

Parte de la infraestructura debe ser construida en forma de proyectos pilotos en comunidades pilotos para mostrar su funcionamiento. Luego se facilita créditos blandos para empresas y microempresas para poder construir edificaciones. Los créditos se pueden facilitar para:

- Construcción de pensiones, cabañas, comedores y kioscos
- Compra de medios de transporte como camiones, bicicletas, botes con motor, canoas, veleros, mulos y caballos

9.8 Formación y Capacitación de Personas que brindan Servicios Ecoturísticos (Guías, Hoteles, Restaurantes, etc.)

Para aumentar la cantidad y calidad de ofertas ecoturísticas en la región, es imprescindible establecer un sistema de formación y capacitación de la gente en esta área. El Proyecto CAD Batoruco incluye la transferencia de tecnologías sostenibles, entre ellas la del desarrollo ecoturístico. La base para la transferencia es la Propuesta Tecnológica ECOTURISMO (CAD 2002).

Para llevar a cabo esta actividad es necesario de capacitar primero los multiplicadores, personas que luego darán los diferentes cursos a los interesados (miembros de los CIELOs, entre ellos empresarios y microempresarios, promotores locales, personal de los ayuntamientos, etc.).

Propuesta: crear un ciclo de enseñanza de un mes en un centro educativo de la zona, por ejemplo en la UCATEBA, la UASD o la Escuela de Ecoturismo en Barahona, la Diócesis en Cabral o el CAED en Apolinar Perdomo, cerca de Neiba. Objetivo: preparar unos 10 a 15 capacitadores que luego transfieren su conocimiento a los integrantes de los CIELOs o a otras personas interesadas.

9.9 La Promoción de las ofertas ecoturísticas

La institución coordinadora se encargará de preparar materiales de divulgación y promoción para diferentes medios de comunicación, como:

- ☛ Página Web
- ☛ Cunas para radio y televisión
- ☛ Documentales
- ☛ Artículos para la prensa
- ☛ Brochures y afiches
- ☛ Letreros en diferentes carreteras
- ☛ Una guía ecoturística para la región
- ☛ Guías ecoturísticas para los diferentes municipios

Se establece un mecanismo para ubicar los materiales de promoción en sitios importantes y emplea y entrena una o varias personas para dar explicaciones acerca de las ofertas:

- ☛ En la región Enriquillo: en una oficinita de promoción ecoturística en cada uno de los municipios de mayor potencial y oferta ecoturística (p.e. en el ayuntamiento, en un negocio particular, o en un kiosco construido en un punto estratégico en la entrada o en el centro del pueblo correspondiente)
- ☛ En hoteles de la región y fuera de la región
- ☛ En eventos vinculados al tema turismo a nivel nacional e internacional (ferias, fiestas, congresos, etc.)

Se ubicarán letreros en puntos estratégicos cerca de los atractivos y en las rutas de caminatas, cabalgatas y de mountain bike.

9.10 Manejo de Calidad: planificación y monitoreo, códigos de conducta

Antes de comenzar con el desarrollo propio de las ofertas ecoturísticas debería prepararse de manera participativa por cada CIELO:

- ☛ Planes de desarrollo para los atractivos y las rutas, incluyendo construcción de infraestructura necesaria, mejoramiento de infraestructura existente
- ☛ Planes de mantenimiento y limpieza
- ☛ Lineamientos para el monitoreo de todas las actividades ecoturísticas en una comunidad
- ☛ Códigos de conducta para los visitantes en los que se detallan de manera positiva sus obligaciones, reglas de conducta y posibilidades durante la visitación de los atractivos y de las comunidades,

- ☛ Códigos de ética para las comunidades y las microempresas ecoturísticas comunitarias donde se detalla las reglas de conducta y el trato que se le debe de ofrecer a los visitantes

Estos códigos deben ser impresos y distribuidos a los que ofertan los servicios, a los operadores turísticos, a los visitantes y otras partes interesadas.

A mediano plazo habrá que pensar en una certificación o un sello de calidad para cada oferta, así comprometiendo a todos de alcanzar y mantener un alto nivel de calidad.

9.11 El enfoque de turismo de montaña

La región Enriquillo incluye dos montañas altas con un gran potencial de desarrollo de turismo de montaña, sobre todo por sus ecosistemas y su flora y fauna. Hay una serie de actividades que se pueden desarrollar aquí, como caminatas, cabalgatas, excursiones educativas y científicas, o simplemente la recreación y el disfrute de las bellas vistas y del buen clima.

En general las comunidades de la montaña tienen un nivel de vida muy humilde. Generalmente no hay conexión a las redes eléctricas. Las vías de carreteras están en estados precarios y a veces intransitables, durante tiempos de lluvia. En muchos casos se necesita vehículos de doble tracción. El transporte público hacia estas comunidades es difícil.

En la región Enriquillo se destacan cinco comunidades de montañas por su potencial ecoturístico: Sabana Real, Puerto Escondido, Polo, Cachote, y La Malanga.

Sabana Real, municipio de La Descubierta, Sierra de Neiba:

- ☛ Comunidad de 60 familias,
- ☛ ubicada a 1000 msnm con clima fresco, en la noche frío,
- ☛ al borde del bosque nublado en la Sierra de Neiba
- ☛ cuenta con un sendero interpretativo en el bosque,
- ☛ es punto de partida para varias rutas de caminatas y cabalgatas, entre ellas una ruta transnacional que entra al territorio haitiano y luego vuelve al lado dominicano,
- ☛ tiene una cueva vertical con gran potencial de uso público;
- ☛ la carretera internacional que cruza por el pueblo es una ruta para mountain bike
- ☛ La vista desde el sendero interpretativo y desde el mismo pueblo es espectacular
- ☛ La comunidad lleva mas de 10 años participando en proyectos de conservación y tiene un alto nivel de conciencia y de voluntad para mejorar su forma de vida a través de ofertas ecoturísticas, CIELO existente
- ☛ Acceso desde La Descubierta y Hondo Valle por la carretera internacional, doble tracción recomendable y a veces imprescindible

Puerto Escondido, municipio de Duvergé, Sierra de Bahoruco

- ☛ Comunidad de unas 100 familias
- ☛ Ubicada en un valle intramontano en la vertiente norte de la sierra
- ☛ Dos sitios de gran importancia para la observación de aves

- ☛ Punto de partida para dos rutas largas para caminatas, cabalgatas y mountain bike hacia la parte alta de la sierra y para cruzarla
- ☛ Nacimiento del Río Las Damas con balneario
- ☛ Acceso de carretera de gravilla desde Duvergé
- ☛ Luz eléctrica disponible
- ☛ Voluntad para mejorar su forma de vida a través de ofertas ecoturísticas, CIELO existente

Polo, cabecera municipal, Sierra de Bahoruco

- ☛ Pueblo de unas 500 familias
- ☛ Ubicado en un valle intramontano en la parte central de la Sierra de Bahoruco a 700 msnm
- ☛ Acceso por carretera asfaltada desde Cabral y por carretera de gravilla desde Enriquillo, camino vecinal desde Paraíso (no siempre transitable)
- ☛ Queda en el trayecto del camino binacional “Quisqueya Unida”,
- ☛ Rutas de caminatas y cabalgatas hacia el Valle del Río Arriba y luego a la parte alta de la Sierra de Bahoruco, a Cachote y Loma La Torre y al Hoyo de Pelempito
- ☛ Gran potencial para el agroturismo: Polo es la capital dominicana del café orgánico, tiene cafetales muy lindos y bien cuidados, proyectos de agricultura sostenible en los cafetales
- ☛ En el camino desde Cabral está el Polo Magnético, una ilusión óptica

Cachote, municipio de Paraíso, Bahoruco Oriental

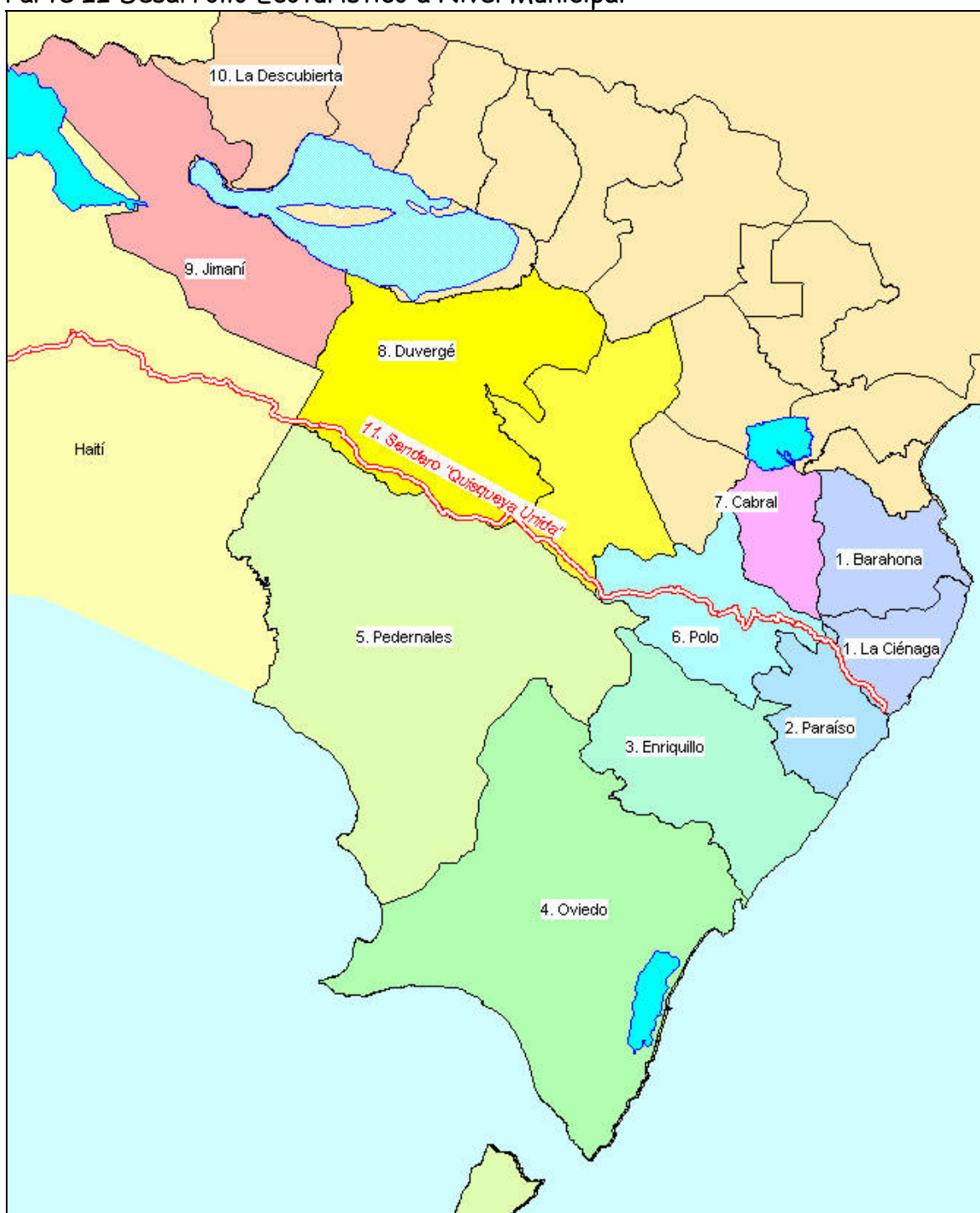
- ☛ Aldea de unas 10 familias
- ☛ Ubicada en la vertiente occidental de Loma Remigio a unos 1000 msnm
- ☛ Con vista espectacular hacia el Río Cortico, Loma Trocha de Pey y Loma La Torre
- ☛ En el borde del bosque nublado (Reserva Biológica Padre Miguel Fuertes)
- ☛ Tiene la primer asociación comunitaria de ecoturismo a nivel de la región
- ☛ Tiene el primer centro de visitantes a nivel comunitario de la región, con comedor, área de camping y cabañas (en construcción)
- ☛ Cuenta con diferentes senderos para caminatas y cabalgatas largas y cortas, sendero interpretativo
- ☛ Balneario en el Río Cortico a media hora de distancia

La Malanga, municipio de Paraíso, Bahoruco Oriental

- ☛ Paraje de unas 20 familias
- ☛ Ubicado a 800 msnm en la vertiente norte de la Loma La Torre
- ☛ Dentro de un cafetal muy lindo
- ☛ A poca distancia del bosque nublado de La Torre
- ☛ Cuenta con diferentes senderos largos hacia Chene, Polo y Cachote
- ☛ Está planificado un sendero interpretativo en el área de la toma de agua, Roca de la Iglesia, Cueva de los Murciélagos
- ☛ Con una población humana altamente concientizada en términos de conservación de recursos naturales y prácticas de uso sostenible (café orgánico, producción de pesticidas orgánicos, etc.)

Estas cinco comunidades tendrán preferencia para el desarrollo ecoturístico.

Parte II Desarrollo Ecoturístico a Nivel Municipal



Mapa 1: Municipios de la Región Enriquillo, incluidos en estas estrategias, por su potencial ecoturístico

Los municipios incluidos son:

1. Barahona y distrito municipal de La Ciénaga
 2. Paraíso y distrito municipal de Los Patos
 3. Enriquillo
 4. Oviedo
 5. Pedernales
 6. Polo
 7. Cabral, con partes de los municipios de La Salina, Cristóbal y Fundación
 8. Duvergé, con partes del municipio de Mella
 9. Jimaní, con el distrito municipal de El Limón
 10. La Descubierta con el municipio de Postrer Río
11. Además se incluye un proyecto binacional, la creación del Sendero Internacional “Quisqueya Unida”



Foto 1: Paisaje costero

1. Desarrollo Ecoturístico en el Municipio de Barahona

El municipio de Santa Cruz de Barahona incluye el casco urbano y las montañas del Batoruco Oriental. Abarca Loma Pie de Palo con 1,603 msnm y Loma Remigio con 1,287 msnm. La ciudad de Barahona tiene unos 74,000 habitantes, el Distrito Municipal de La Ciénaga casi 9,000. El municipio incluye la costa entre la ciudad y La Ciénaga.

1.1 Atractivos del municipio

Playas. Barahona tiene playas en su parte urbana, como la Playa del Malecón, arena, baños, sillas, comida, parqueo y la Playa del Hotel Guarocuya, con venta pescado, comida, arena, vista bonita. Estas playas son de arena, sus aguas son tranquilas. Lamentablemente, tienen fuertes problemas ambientales. Las aguas están contaminadas y desechos sólidos son frecuentes.

Una mejor calidad ambiental tiene la Playa La Saladilla, con arena y manglares cercanías. Esta playa no cuenta con ninguna infraestructura, es solitaria y problemas de seguridad. En Juan Esteban, unos 10 km al sur de Barahona, queda la mejor playa del municipio: Playa El Quemaito, una playa de arena y gavilla, que cuenta con una buena protección por un arrecife. Esta playa no servicios higiénicos. Hay varios negocios que brindan comidas típicas. La Ciénaga y Batoruco tiene algunas playas de gravilla con pequeños arrecifes, no cuentan con servicios higiénicos. Sin embargo, está el hotel ressort Batoruco Beach y el complejo de cabañas Coral Sol.



Fotos 2 y 3: Playa el Quemaito

Balneario en el Río Batoruco

Nombre Playa	Corrientes fuertes	Calidad Agua	Limpieza	Seguridad	Tipo de sustrato	Servicio de Baño	Servicio Alimenticio	Acceso	Observaciones
Malecón	no	mala	?	buena	arena	si	Si	bueno	Playa urbana
Hotel Guarocuya	no	mala	desperdicios	buena	arena		venta pescado	bueno	Playa urbana
Saladillo	no	?	?	solitaria	arena	no	No	bueno	muy solitaria
Quemaito	no	buena	?	buena	arena y gravilla	no	Cerca	500 m carretera	protegido por arrecife
El Arroyo	?	buena	buena	buena	gravilla	si	Si	bueno	Pontevedra
Bahoruco	si	buena	buena	buena	gravilla	si	Si	bueno	Bahoruco Beach
La Ciénaga	si	buena	buena	buena	gravilla	si	Si	bueno	Coral Sol

Tabla 1: Playas de Barahona y La Ciénaga

Balnearios en ríos y manantiales. El río Bahoruco nace a unos seis km de la costa y desemboca en el mismo pueblo de Bahoruco. Tiene varias partes que sirven de balneario. Sin embargo, carece de infraestructura turística. En Cachón, un pueblo a 14 km de Barahona en la carretera a Cabral, hay un manantial convertido en una piscina.

Los bosques y sus plantas. El municipio de Barahona incluye la mayor parte de la Reserva Biológica Padre Miguel Fuentes con sus bosques nublados, dominados por el ébano del Bahoruco, el palo de viento y la palma manacía. Se destaca la Loma Pie de Palo con más de 1600 msnm, con acceso vía La Guázara y El Montazo. Loma Remigio, que también forma parte de la reserva tiene su acceso principal por la carretera que sube desde La Ciénaga.

Desde la carretera Barahona – Paraíso se ve el bosque cubriendo las laderas orientales de la Sierra de Bahoruco. En su mayor parte se trata de un bosque semi-húmedo, es decir un bosque que incluye especies del bosque seco como el almácigo y especies del bosque húmedo. En las elevaciones medianas y altas predominan los cafetales.



Foto 4: Bosque nublado en Cachote, Bahoruco Oriental

Fauna. El Bahoruco Oriental, sobre todo la reserva biológica se destaca por su gran diversidad biológica que incluye la riqueza de especies de flora y fauna y el alto grado de endemismo local con un mayor número de especies endémicas del sistema montañoso Sierra de Bahoruco / Massif de la Selle y con especies exclusivas del Bahoruco Oriental como el ébano *Magnolia harmori* y la ranita pata roja (*Eleutherodactylus rufifemoralis*) por ejemplo. Esta diversidad ya atrae expertos del mundo entero y tiene el potencial de atraer ecoturistas que no son especialistas pero interesados en las curiosidades de la naturaleza. Los diferentes hábitats, sobre todo en la parte alta son la razón por la gran riqueza de especies de aves. Han reportado más de 30 especies, muchas de ellas viven exclusivamente en bosques densos.



Foto 5: El saltacocote (*Anolis barahonae*), es endémico del Bahoruco Oriental

Vistas panorámicas. La carretera Barahona – Enriquillo es una Vía Panorámica (Paisaje Protegido, categoría V de la UICN). En gran parte ofrece vistas extraordinarias sobre el mar, la costa y las montañas. Tres carreteras no asfaltadas suben a las lomas altas del Bahoruco Oriental:

- ☛ La Guázara – El Montaza con vistas espectaculares sobre la Bahía de Neiba, Laguna del Rincón y la Sierra Martín García
- ☛ El Arroyo – La Filipina ofrece vistas sobre la costa entre El Quemaito y Bahoruco
- ☛ La Ciénaga – Cachote con vistas sobre el mar, luego sobre toda la cuenca del Río Bahoruco y partes de la cuenca del Río Nizaíto, siempre con el mar en el fondo

Rasgos socioculturales e históricos. De la ciudad de Barahona provienen dos mujeres famosas a nivel internacional: la actriz María Montés y la cantante Casandra Camirón. Como atractivo importante está el museo Padre Miguel Fuertes en la calle Colón. Este museo contiene más de 3000 piezas de arte indígena. En el La Filipina, pueblo ubicado en la montaña al oeste de El Arroyo está la única mina en el mundo de Larimar, una piedra azul de gran belleza.

1.2 Servicios turísticos y ecoturísticos existentes

En Barahona está más de la mitad de los hoteles y restaurantes de la región Enriquillo. Actualmente los hoteles y restaurantes de alta categoría solo están en la zona urbana de Barahona y en el Distrito Municipal de La Ciénaga. Barahona cuenta con un aeropuerto internacional, el cual en la actualidad está sin uso. También tiene un puerto apto para recibir embarcaciones turísticas como yates y pequeños cruceros.

Hotel o Pensión	Calle	No.	No. Habit.	Aire acond.	Piscina	Teléfono	Precio (2004)	Observaciones
Hijos de Dindo	30 de Mayo	39	19	algunas		524-5510	RD\$ 300 a 500	
Martín	María Trinidad Sánchez		8			524-4520	RD\$ 300 a 500	
Gran Muralla	30 de Mayo	28	25	si		524-1695	RD\$ 300 a 500	
Cacique	J.F. Peña Gómez	2	22			524-4620	RD\$ 300 a 500	
Ana Isabel	Padre Billini	16	?			524-4174	RD\$ 350 a 700	
Riviera (Costa Larimar)	Ave. Enriquillo		108	si	Si		mas de RD\$ 1000	en remodelación
Oasis	Carretera Cabral		63		Si		mas de RD\$ 1000	en remodelación
Barahona	Jaime Mota	5	39	algunas	Si	524-5353	RD\$ 350 a 700	
La Magnolia	Anacaona	13	38	si		524-2244	RD\$ 350 a 700	
María Montés	Jaime Mota	41	30	si		524-6503	RD\$ 350 a 700	
La Gloria	Salomé Ureña	35	19	algunas		524-1924	RD\$ 350 a 700	excursiones
Caribe	Ave. Enriquillo	27	31	si		524-4111	RD\$ 350 a 700	
Gran Marquis	Paraíso	3	27	si	Si	524-6736	RD\$ 700 a 1000	
Guarocuya	Ave. Enriquillo	4	27	algunas		524-4121	RD\$ 700 a 1000	
Total Barahona			456					
Campo Suizo	Juan Esteban		6			471-1230	RD\$ 300 a 500	
El Quemaíto	Juan Esteban		13	algunas		223-0999	RD\$ 700 a 1000	
Pontevedra	El Arroyo		16	si		341-8462	mas de RD\$ 1000	Cabañas
Barahona Coral Sol	Ciénaga - Bahoruco		12	si	Si	233-4882	mas de RD\$ 1000	Cabañas
Barceló Bahoruco Beach	Ciénaga - Bahoruco		105	si	Si	524-1111	mas de RD\$ 1000	Ressort
Casa Bonita	Ciénaga - Bahoruco		14		Si	565-7310	RD\$ 700 a 1000	Cabañas
Total Ciénaga			166					

Tabla 2: Hoteles y pensiones en Barahona y La Ciénaga (Fuente Indesur 2004)

En el parque de Barahona hay una tienda donde se vende productos de artesanía, con énfasis en productos de larimar.

En Cachote la Asociación Ébano Verde y la Sociedad Ecológica de Paraíso SOEPA están construyendo un centro ecoturístico dentro de una zona boscosa. El centro ya cuenta con la edificación principal. Actualmente se están construyendo un comedor y la primera cabaña que servirá para ofrecer alojamiento.

	Nombre del Restaurante	Calle	No.	No. Mesas	Cocina	Teléfono	Sanitario	Personal capacitado
Barahona	Martín # 1	Sánchez	48		Nacional	524-3234	Si	No
	Cafetería Martín # 2	30 de Mayo	24	8	Nacional	524-4464	Si	Si
	Brisas de Caribe	Carretera Batey Central		20	Inter y nacional	524-2794	Si	Si
	El Laurel	Carretera Batey Central		15	Nacional	524-6352		Si
	María Montés	Casandra Damirón		12	Nacional	524-6640	Si	Si
	Guido	Casandra Damirón	20	12	Nacional	524-2345	Si	Si
	Asadero Los Robles	Avenida Enriquillo		30	Inter y nacional	524-1629	Si	Si
	La Piedra	Calle Paraíso	74	24	Nacional	524-5170	Si	Si
	Costa Sur	Calle Enriquillo	8	100	Inter y nacional	524-5053	Si	Si
	La Gran Muralla	30 de Marzo	28	9	Inter y nacional	524-1695	Si	Si
	Pizzería D'Lina	30 de Mayo	11	10	Nacional	524-2436	Si	Si
	Casandra	Casandra Damirón		15	Nacional	524-5715	Si	Si
	La Roca	Avenida Enriquillo	27	30	Inter y nacional		Si	Si
Juan Esteban	Dominoe	Carretera		8	Inter y nacional	223-0999	Si	Si

Tabla 3: Restaurantes y comedores en Barahona y La Ciénaga



Mapa 2: Atractivos y Rutas en el municipio de Barahona

1.3 Actividades ecoturísticas actuales y previstos

Las playas y los balnearios del Río Bahrucó son usados frecuentemente por los moradores locales y de la ciudad de Barahona. Los días de fiesta o fines de semanas largos llegan también visitantes de Santo Domingo y de otras partes del país. La visitación por extranjeros es muy limitada todavía.

- ☛ Ordenamiento de las actividades en El Quemaito, construcción de sitios de venta de alimentos, construcción de baños o letrinas
- ☛ Acondicionar áreas de balneario en el Río Bahrucó (con servicios de alimentación y servicios sanitarios)
- ☛ Organizar visita a la mina de Larimar en La Filipina (servicio de alimentación, tour guiado a la mina, organizar venta de larimar a visitantes, abrir una mina para la visitación)
- ☛ Establecimiento de un campamento en La Guázara – El Montazo CHEQUEAR, hablar con comunitarios
- ☛ Terminar complejo de ecoturismo comunitario en Cachote, ubicar cabañas también en el área del pueblo de Cachote, preparar otro sendero interpretativo en la zona del bosque virgen.
- ☛ Señalar ruta para vehículo, motocicleta o mountain bike La Guázara – Santa Elena – La Filipina – El Arroyo
- ☛ Señalar ruta larga de caminata o cabalgata Cachón – La Guázara – El Montazo – Cachote – La Ciénaga

1.4 Grupos involucrados

- ☛ El Quemaito: formación de una asociación de vendedores o CIELO (pendiente)
- ☛ La Guázara: cuatro asociación de agricultores, parceleros, caficultores y mujeres. Queda pendiente la formación de un CIELO, para establecer infraestructura y servicio de alojamiento, alimentación y guías
- ☛ Cachón: formación de un CIELO (pendiente), manejo del balneario, servicios de guía
- ☛ La Filipina: formación de un CIELO (pendiente), manejo ecoturístico de la mina, servicio de guías
- ☛ Cachote: La Asociación Ébano Verde y la SOEPA están construyendo y manejando el centro ecoturístico



Foto 6: Centro de Visitantes en Cachote

2. Desarrollo Ecoturístico en el Municipio de Paraíso

El municipio de Paraíso con sus 140 km² abarca la mayor parte de la cuenca del Río Nizaíto. Incluye la parte llana del valle, la vertiente suroeste del sistema montañoso Loma Remigio y la vertiente noreste de Loma La Torre con sus 1400 msnm. A parte del casco urbano incluye varios pueblos en la costa: San Rafael, Ojeda y Los Patos y pequeños parajes en el valle y en las lomas. El total de la población del municipio es de 16,000 habitantes. Paraíso fue fundado en los años 1840 por la familia Paradí – Medina a la cual debe su nombre.

2.1 Atractivos del municipio

Playas. En San Rafael hay una playa muy larga de gravilla. Esta playa tiene un gran valor escénico por la montaña que sube aquí mismo y el color blanquito de las aguas. Sin embargo, no es apta para todo el mundo, debido al oleaje y a las fuertes corrientes. El Río San Rafael que desemboca en esta playa, tiene varias piscinas (pequeñas presas) donde los visitantes se bañan. Unos 300 m mas arriba el río tiene otras piscinas artificiales.

El pueblo de Paraíso tiene extensas playas que comienzan al norte de la desembocadura del Río Nizaíto y se extienden hasta al sur de la comunidad de Ojeda. También es muy linda con sus aguas blancas, sus cocotales y sus botes de pesca. Las olas y las corrientes prácticamente prohíben el baño en estas playas.

Playa	Corrientes fuertes	Calidad Agua	Limpieza	Seguridad	Tipo de sustrato	Servicio de Baño	Servicios Alimenticios	Alojamiento cercano	Acceso	Observaciones
San Rafael	Si	buena	Buena	buena	gravilla	no	si	3 habitaciones a 1 km	bueno	Río cerca
Paraíso	Si	buena	?	?	gravilla	no	no	23 habitaciones (1)	bueno	Playa urbana
Los Patos	Si	buena	Buena	buena	gravilla	no	si	9 cabañas (1)	bueno	Muy peligrosa, pero río cerca

Tabla 4: Condiciones de las playas en el municipio de Paraíso

Localidad	Nombre Balneario	Tipo de Agua	Visitación	Servicio Limpieza	Seguridad	Servicio Sanitario	Servicios Alimenticios	Alojamiento cercano	Acceso	Observaciones
San Rafael	Río San Rafael	Río	Alta	Buena	Buena	No	Muchos negocios	3 habit.	bueno	Combinación playa
varias	Río Nazaíto	Río	Poca	No	Solitario	No	No	Cabañas	difícil	
El Platón	Río Cortico	Río	Muy poca	No	Solitario	No	No	No	difícil	Combinación caminata
Río Sito	Río Sito	Río	Muy poca	No	Solitario	No	No	Hotel planif.	difícil	Combinación caminata
Los Patos	Río Los Patos	Manantial – Río	Alta	Buena	Buena	?	Muchos negocios	9 cabañas	bueno	Combinación playa

Tabla 5: Condiciones de ríos y manantiales en Paraíso

El mismo problema tiene la playa de Los Patos, donde se han ahogado varias personas, al bañarse en el mar. El atractivo principal de Los Patos no es su playa sino el Río Los Patos, que nace cerca de la carretera y que a poco más de 100 m desemboca en el mar. Este río es uno de los más cortos del mundo.

Balnearios en ríos y manantiales. El río Nizaíto y sus afluentes Cortico y Sito tienen el potencial de establecer balnearios. Sin embargo, no tiene mucho sentido establecer una infraestructura fija, porque estos ríos sufren de grandes crecidas en tiempos de lluvias torrenciales y ciclones. El huracán Georges por ejemplo, destruyó una gran parte del pueblo Villa Nizao. Cualquier balneario puede ser alterado o destruido durante una crecida.

Desde el pueblo Los Blancos al sur de Los Patos sube una carretera hacia El Maniel. De aquí dobla un camino que baja a la cañada de Las Merceditas, la cual alcanza en el paraje El Fondo, donde el Río corre en la superficie. Se trata de una cañada con vertientes muy inclinadas y con abundancia de bosque húmedo. En el río se puede bañar.

Los bosques y sus plantas. El municipio de Paraíso se destaca por su bosque húmedo, que abunda sobre todo en la zona de San Rafael. Los municipios de Barahona, hacia el norte y de Enriquillo hacia el sur, reciben menos precipitación, aquí se extienden bosques semi-húmedos en la costa. El mejor ejemplo de bosque húmedo se encuentra en las cañadas de los ríos Majagual y Majagualito, afluentes del Río San Rafael.

En las montañas altas al suroeste (Loma La Torre) y al noreste (Loma Remigio, parte de la Reserva Biológica Padre Miguel Fuertes) del valle del Río Nizaíto se extienden los bosques nublados. Cachote, comunidad de mayor importancia para el ecoturismo en Loma Remigio tiene acceso desde La Ciénaga y desde el valle del Nizaíto, subiendo por El Platón. A la Malanga, comunidad importante en la Loma La Torre, se llega por una carretera que sube por una loma entre los ríos Nizaíto y Sito y pasa por Charco Prieto y Leonardo. De La Malanga hay que caminar más de una hora para llegar al bosque nublado.

Los bosques nublados de Remigio y La Torre se parecen en su composición de flora y fauna. Sin embargo, el sustrato es muy diferente. En Remigio no hay suelo, la vegetación crece directamente encima del caliche. La Torre mientras tanto tiene un suelo espeso. Especies de fauna y flora vea capítulo 1.1 (municipio de Barahona).

Vistas panorámicas. La carretera entre San Rafael y Paraíso tiene vistas extraordinarias. Existen varios miradores en esta carretera. De aquí se pueden disfrutar las vistas sobre el conjunto mar – costa – montaña. Desde Los Blancos hay carreteras subiendo a El Maniel y Cresteliandro, de Paraíso se sube a Barrio Nuevo. Estas carreteras llegan a alturas de más de 800 msnm y ofrecen vistas muy lindas sobre el mar y la costa.

Cuevas. En el municipio de Paraíso hay dos cuevas importantes, la Cueva de Los Patos y la cueva de los murciélagos en La Malanga. La de Los Patos tiene varias entradas, una de ellas es la salida del Río Los Patos. Tiene poblaciones de murciélagos y arte rupestre en la entrada. Hace falta preparar un pequeño plan para el uso público

Para llegar a la cueva de La Malanga hay que caminar una hora y penetrar al bosque nublado. La entrada de la cueva es un camino estrecho bordeado por paredes verticales. Al final del camino queda el hoyo de la cueva con una población de murciélagos arriba.

Rasgos socioculturales e históricos. Los Manieles de la zona FALTA

2.2 Servicios turísticos y ecoturísticos existentes

San Rafael. En la desembocadura del Río San Rafael hay dos restaurantes que fueron contruidos en los 1990s por Infratur y ahora pertenecen a empresarios. Además hay unos ocho comedores fijos y otros ocho comedores ambulantes en el otro lado del río, de estos seis nada más abren los fines de semana. Además hay una pensión en la carretera con 4 habitaciones y una vista espectacular sobre el litoral de San Rafael.

En **Paraíso** hay un hotel de 23 habitaciones y dos restaurantes en la zona urbana. En Villa Nizao se está construyendo unas cabañas tipo ecolodge, de madera en una zona de gran belleza paisajística. Existe una empresa que ofrece tours ecoturísticos en toda la región Enriquillo.

Los Patos. Al lado del río hay 10 puestos de venta de comida, facilitados por la Secretaría de Turismo. Además hay dos hoteles / pensiones con cabañas. El restaurante en el lado norte del río ha sido remodelado.



Foto7 y 8: Albergue ecoturístico Villa Nizao, Reunión Asociación de Vendedores en la playa de San Rafael



Mapa 3: Atractivos y Rutas en el municipio de Paraíso

2.3 Actividades ecoturísticas actuales y previstos

- ☛ San Rafael: Ordenamiento de las actividades en la playa y en el río, mejoramiento de los sitios de venta de alimentos, construcción de baños o letrinas, construcción de una red de caminos en el área de las cañadas y en la playa, establecer actividades económicas en los miradores de la carretera: venta de frutas, bebida y comida,
- ☛ Río Nizaíto y Río Cortico: Acondicionar dos áreas de balneario, una con servicios de alimentación y servicios sanitarios
- ☛ La Malanga: Señalización de una red de caminos, uno hacia el área de la toma de agua, entrando al bosque (roca La Iglesia) y saliendo por la Cueva de los Murciélagos otro que conduce del pueblo a Chene, cruzando el bosque nublado y pasando por el Charco de Los Lindos, establecer área de camping cerca de la toma de agua. Existe un gran potencial para el agroturismo. Una gran parte de los caficultores producen café orgánico y pueden usar una casa o parte de una o varias habitaciones para ofrecer alojamiento
- ☛ Los Patos: acondicionar la cueva de Los Patos para el uso público, establecer un mecanismo de protección de la cueva, tours guiados, cobro de entrada
- ☛ Establecer una ruta marítima entre La Ciénaga – San Rafael – Paraíso – Los Patos – Enriquillo con botes de los pescadores locales para disfrutar el paisaje desde el mar. Esta actividad se limita a tiempos de menor viento y oleaje
- ☛ Señalizar rutas de mountain bike (también sirven para vehículo de doble tracción y motocicleta): La Ciénaga – El Platón – Paraíso, Paraíso – Polo – Chene – Enriquillo

2.4. Grupos involucrados

- ☛ **San Rafael.** Recientemente se ha formado una asociación de vendedores de comida en San Rafael, por sugerencia del CAD Batoruco. Se eligió una directiva y está trabajando en la elaboración de estatutos actualmente. Los problemas principales para resolver son: establecer un servicio sanitario, regular y ordenar el uso del balneario y promover el balneario. En las cañadas de los ríos Majagual y Majagualito la Sociedad Ecológica de San Rafael **SOESAR**, junto con **Fundeproconipa** estableció una reserva comunal para proteger los ríos. Actualmente está trabajando en establecer senderos y una ruta de canyoning. Otro grupo importante es la asociación de caficultores
- ☛ **Los Patos.** Existe una asociación de vendedores en Los Patos. Actualmente no se está reuniendo.
- ☛ **Cachote.** Las actividades de la Asociación Ébano Verde de Cachote están mencionados en el capítulo 1 (Barahona)
- ☛ **La Malanga.** La Asociación de Agricultores Marcha hacia el Progreso de La Malanga ha logrado la creación de una reserva comunal con reforestación y recuperación natural en los alrededores del bosque nublado. Quiere trabajar en el desarrollo ecoturístico

3. Desarrollo Ecoturístico en el Municipio de Enriquillo

Enriquillo es un municipio de 16,000 habitantes y de 340 km². Su cabecera está en la costa, junto a los pueblos Las Merceditas y Caletón. Abarca la parte central y suroccidental de la Loma La Torre con el pueblo cafetalero de Chene y los llanos al oeste de la loma, con los pueblos Arroyo Dulce, Naranjal y El Higuero. La loma se destaca por su alta pluviometría. Aquí dominan los cafetales en las partes medianas y bosque nublado en la parte alta. Los llanos al oeste reciben poca lluvia, aquí hay grandes extensiones de potreros y de bosque seco. En el municipio entero hay pocos ríos o arroyos permanentes, siendo un área karstica.

Después de los Taínos la zona de Enriquillo fue habitada por cimarrones al final del siglo 17. Su nombre original Petitrou viene del creol. En 1801 fue fundado oficialmente por Toussaint Louverture. Después de la independencia dominicana, los habitantes pidieron al Congreso Nacional ser reconocido como comunidad. En 1884 se reconoció la comunidad bajo el nombre Enriquillo.

3.1 Atractivos del municipio

Playas. Calderón, un pueblo a unos cinco kilómetros antes de Enriquillo tiene una de las playas mas lindas de la zona, con gravilla, parcialmente también con arena. Hay que caminar más de un km para llegar. En tiempos de viento y oleaje no es apta para bañarse. El mismo problema tienen las playas del pueblo de Enriquillo.

Balnearios en ríos y manantiales. Un km antes de llegar a Enriquillo desde Paraíso queda el balneario La Chorrera, un manantial convertido en una piscina. Subiendo a Chene se llega al Charco de Los Lindos. Aparte de estos sitios Enriquillo carece de aguas superficiales.



Fotos 9 y 10: Playa Calderón, La Chorrera en Enriquillo

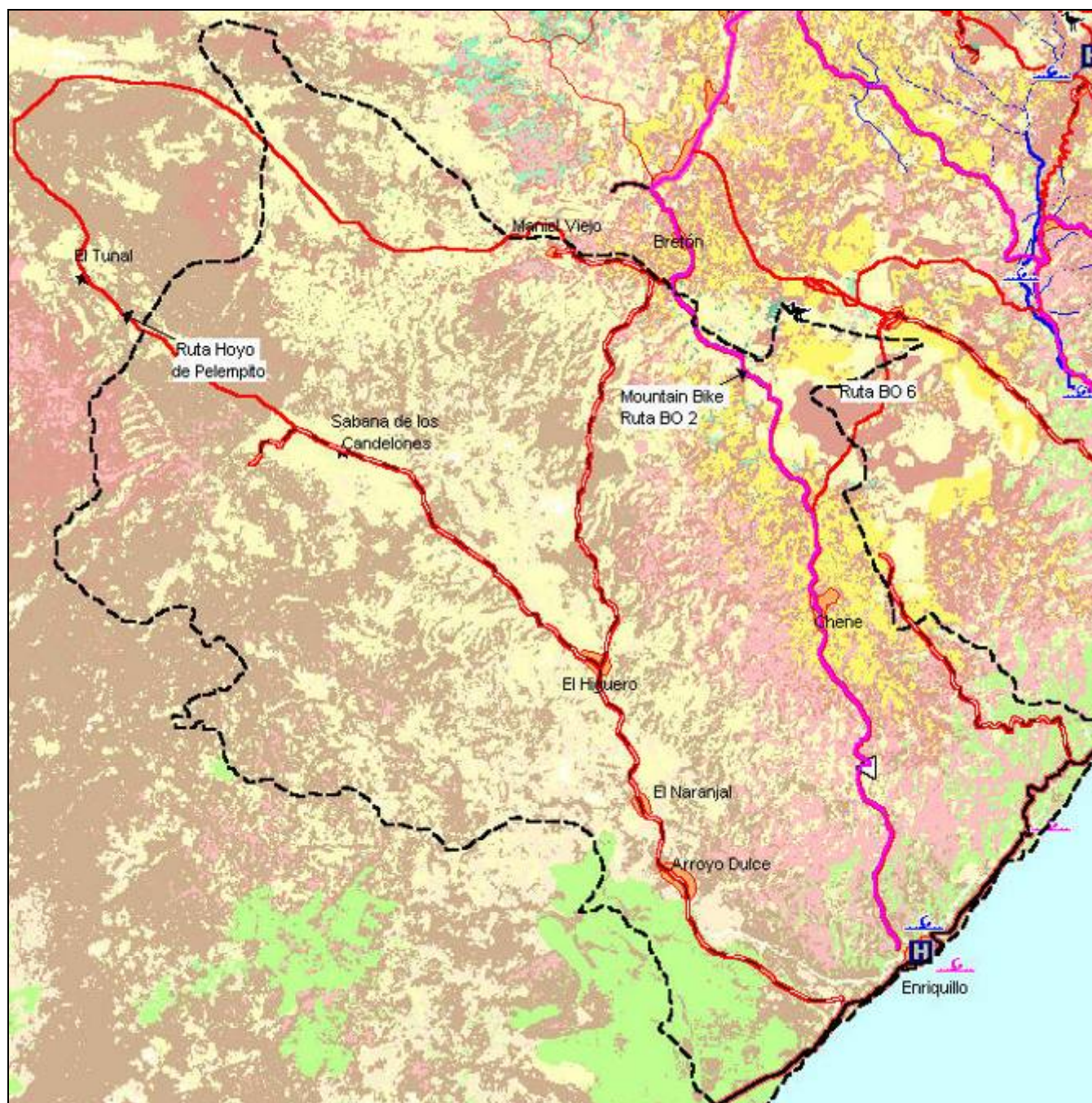
Los bosques y sus plantas. Ya se mencionaron los bosques nublados con su flora y fauna peculiar de la Loma La Torre en la zona de Chene – La Malanga en el capítulo 2.

Fenómenos geológicos. El Hoyo de Pelempito pertenece a la provincia de Pedernales. Sin embargo el acceso al hoyo es vía el municipio de Enriquillo, entrando por la carretera El Higüero – Sabana de los Candelones – El Tunal, hasta donde se llega en vehículos de doble tracción. De El Tunal queda una caminata de dos horas para entrar al mismo hoyo.

Otro camino para llegar al Hoyo de Pelempito es por la carretera que sale cerca de Bretón y conduce a La Muda y a Maniel Viejo. Luego se cruce a La Sabana y El Hobal, cruzando grandes extensiones de potreros y zonas de bosque seco, entrando al hoyo desde el lado oriental. El fondo del hoyo está cubierto de un bosque seco muy frondoso y tiene muchas cuevas en sus lados.

Vistas panorámicas. La subida de carretera Enriquillo – Chene tiene varias partes con interesantes vistas panorámicas hacia los manglares de Juancho, la costa y la Laguna de Oviedo.

Rasgos socioculturales e históricos. Asentamientos de indígenas y manieles



Mapa 4: Atractivos y Rutas en el municipio de Enriquillo

3.2 Servicios turísticos y ecoturísticos existentes

El pueblo Enriquillo cuenta con dos hoteles (pensiones) con un total de 29 habitaciones. Además hay tres pequeños restaurantes estilo comedor. El manantial de la Chorrera ha sido acondicionado como balneario.

3.3 Actividades ecoturísticas actuales y previstos

Actualmente no hay actividades ecoturísticas en el área del municipio. Está previsto:

- ☛ **Enriquillo.** Mejorar cantidad y calidad de la oferta de alojamiento y alimentación
- ☛ **Caletón.** Promover el uso de la playa en tiempos con poco oleaje, señalar los dos caminos que conducen a la playa, proveer servicio de comida y bebida en la playa
- ☛ **Chene.** Señalar el camino para caminatas y cabalgatas de Chene – Charco de Los Lindos – La Malanga, preparar guías para guiar recorridos en este camino, promover el agroturismo: fincas de café ofrecen alojamiento a visitantes
- ☛ Señalar ruta de mountain bike Enriquillo – Chene – Bretón – Polo – El Platón – Paraíso
- ☛ Trazar y señalar ruta de mountain bike Enriquillo – El Higüero – Sabana de los Candelones – El Tunal – Hoyo de Pelempito, luego regresando por Mapioró
- ☛ Establecer ruta marítima Enriquillo – Paraíso y Enriquillo – Juancho con botes de pescadores.



Foto 11: Cueva en el Tunal en el camino al Hoyo de Pelempito

3.4. Grupos comunitarios involucrados

- ☛ Enriquillo: formación de un CIELO (pendiente), incluyendo dueños de restaurantes, hoteles y pescadores (transporte marítimo), guías potenciales
- ☛ Chene: formación de un CIELO (pendiente), existe la Junta de Vecinos de Chene que tiene interés de trabajar en el desarrollo de ecoturismo
- ☛ El Higüero: Involucrar la Asociación de Productores de Bosque Seco en posibles actividades ecoturísticas en la zona El Tunal – Hoyo de Pelempito

4. Desarrollo Ecoturístico en el Municipio de Oviedo

El municipio de Oviedo abarca todo el procurrente de Barahona. Tiene una superficie de mas de 900 km², pero solamente una población humana de poco mas de 6000 habitantes. Incluye los pueblos Juancho, Colonia de Juancho, Manuel Goya, Tres Charcos, El Cajuil, Nueva Rosa y la cabecera Oviedo, todos en la carretera que conduce a Pedernales. El único poblado en la parte norte del municipio es Maipioró.

Oviedo fue fundado en el siglo 19 por haitianos que le dieron el nombre Trujin. Luego una familia dominicana se asentó aquí con fines de extraer madera. Una gran parte de la población proviene de Duvergé. Las primeras casas fueron ubicadas en la orilla de la Laguna de Oviedo (al sur de El Cajuil). Luego el pueblo fue trasladado a su sitio actual. Oviedo siempre ha tenido problemas de suministro de agua. Hoy en día llega el Canal Nizaíto que trae agua de riego y para el uso domestico. Hay dos plantas de tratamiento, una en Cajuil, la otra en Juancho. En el pueblo de Oviedo la situación del agua todavía es precaria. La población se abastece prinipalmente por camiones cisterna.

4.1 Atractivos ecoturísticos

Playas. Las playas en la parte oriental de la península de Barahona, incluyendo las de la Bahía de Juancho y la Playa San Luis tienen graves problemas de contaminación. Las corrientes que provienen de Puerto Rico y pasan por todo el litoral sur de la República Dominicana (La Romana, San Pedro y Santo Domingo) arrastran todos tipos de desechos sólidos y lo depositan en estas playas. Además pueden existir problemas de seguridad, como todas estas playas tienen una importancia para la entrada ilegal de drogas.

Sin embargo, sobre todo la playa de Juancho tiene una gran belleza escénica y un gran potencial para el desarrollo ecoturístico. Las aguas son claras, tranquilas y de poca profundidad. El acceso es fácil desde el pueblo de Juancho. Hay posibilidades de transporte con los pescadores hacia el cayo Pisaje. En las playas de esta zona tambien anidan diferentes especies de tortugas marinas.



Foto 12 y 13: Playa cerca de Juancho



Arroyo Salado, Colonia de Juancho

Balnearios. Cerca de la Colonia de Juancho nace el Arroyo Salado, un caño de aguas salobres de caudal considerable. Luego este arroyo entra a la zona de mangle. Es un balneario muy reconocido y usado por los moradores de los pueblos aledaños.

Los bosques y sus plantas. En el municipio de Oviedo predomina el bosque seco. En la zona del Parque Nacional Jaragua este tipo de bosque se ha mantenido en su forma original. En la parte terrestre de esta área se distinguen 12 tipos de formaciones vegetales entre las que se destacan algunas de carácter insólito como los bosques enanos de amplia representación con una fisonomía con aspecto de matorral bajo, donde abunda un gran número de especies arbórea en forma enana como una adaptación a la acción constante del viento. El Parque Jaragua se destaca también por su gran riqueza florística, donde se han encontrado especies endémicas regionales, propias del procurrente de Barahona.

Hay un buen acceso al bosque en Fondo Paradí. También existe dos caminos para caminatas o cabalgatas largas, uno conduce a Trudillé, el otro a Bucán de Base. Los manglares de la zona tienen su mejor acceso por Juancho, bajando al atracadero. También se llega por Cajuil para llegar al Caño Escobín al norte de la Laguna de Oviedo, caminando por la orilla o usando un bote.

La Laguna de Oviedo es una laguna hipersalada de unos 28 km² y una profundidad promedio de 1.5 m. Queda separada del mar Caribe por una estrecha franja arenosa. Abundan diferentes especies que son importantes para la pesca. Tiene 24 cayos en su medio, muchos de ellos son importantes para el anidamiento de aves acuáticas, otros tienen poblaciones de iguanas.

Al norte de la laguna quedan grandes extensiones de manglares. El Caño Escubín drena y da acceso a estos manglares. En gran parte de la orilla de la laguna hay zonas inundables o humedales salados con halofitas, plantas que toleran altas salinidades.

Cuevas y otros sitios de importancia arqueológica. En la orilla occidental de la Laguna de Oviedo hay varias cuevas con arte rupestre, entre ellas La Poza, una cueva con agua y petroglifos. Al otro lado de la laguna, en el área de la Playa San Luis queda El Guanál, un abrigo rocoso en un farallón con 30 petroglifos. Hay dos cuevas en Tres Charcos con acceso fácil y potencial de uso público: Cueva de la araña y cueva de Florindo. Cerca de Manuel Goya quedan las cuevas Mení y Lomo Cenizo.

4.2 Servicios turísticos y ecoturísticos existentes

En Oviedo existe una sola pensión con 10 habitaciones y un pica pollo. El Grupo Jaragua tiene un centro comunitario que puede albergar 16 personas en seis habitaciones. Además hay tres casas de familia donde se alquilan habitaciones (hasta 6 personas por casa).

Entre los pueblos Oviedo, Tres Charcos, El Cajuil y La Colonia hay un total de 29 guías capacitados para guiar grupos de visitantes hacia la Laguna de Oviedo. Además los llevan a Trudillé, un recorrido de cinco horas, cruzando el bosque seco y semi-húmedo en la parte

centrica del Parque Jaragua. Otra oferta es Cabo Rojo con Bahía de las Aguilas y Aceitillar. Los guías no han formado una asociación todavía.

Hay un servicio de transporte lacustre en la Laguna de Oviedo, con un bote que sale desde el muelle en El Cajuil.

4.3 Actividades ecoturísticas actuales y previstos

Juancho. La zona costera de Juancho se pueden acondicionar las playas, hacer una limpieza inicial y luego establecer un sistema de limpiar las playas periodicamente de los desperdicios que traen las olas del mar. En puntos estrategicos se estableceran pequeños negocios con venta de comidas y bebidas. Las aguas bajas y tranquilas se prestan para diferentes actividades acuáticas. Está previsto establecer un ruta marina para llegar al cayo Pisaje. La cresta arrecifal que proteja esta zona tiene un gran potencial para el buceo y snorkel.

El manantial Arroyo Salado cerca de La Colonia es usado como balneario por la gente local. Tiene un gran potencial también para visitantes, por sus aguas claras y su paisaje, siendo ubicado dentro de una zona de manglares.

Laguna de Oviedo. Existe la oferta de varios recorridos lacustres y terrestres en la Laguna de Oviedo, algunos descritas en una guía para la visitación, preparada por el Grupo Jaragua:

- ☛ Las Caritas de El Guanál, cruzando la laguna en bote y luego caminando hacia las caritas de Guanál y Playa San Luis, posibilidades de acampar cerca de la caseta San Luis (hay que llevar agua), hay una torre de observación con vista panorámica sobre gran parte de la laguna
- ☛ Cayos, de la laguna con énfasis en el Cayo de las iguanas, recorrido de una hora en bote por la orilla oriental, aprovechando la gran abundancia de aves acuáticas, se desembarca en el cayo y camina por un trillo
- ☛ Caño Escobín, a pie desde el muelle o en embarcación. Es posible usar botes a remo o canoas para luego entrar al caño y subir dentro del mundo espectacular de los manglares.
- ☛ Cueva La Poza, a pie desde el embarcadero de Cajuil, conociendo Oviedo Viejo, que fue destruido por el ciclón Inés
- ☛ El mismo camino de La Poza sigue por toda la orilla occidental de la laguna, luego cruce el bosque seco y llega a Bucán de Base, un humedal de gran belleza e importancia ecológica en el extremo sur del parque. El camino es malo, duraración ocho horas, hay muchos mosquitos

Tres Charcos y Manuel Goya.

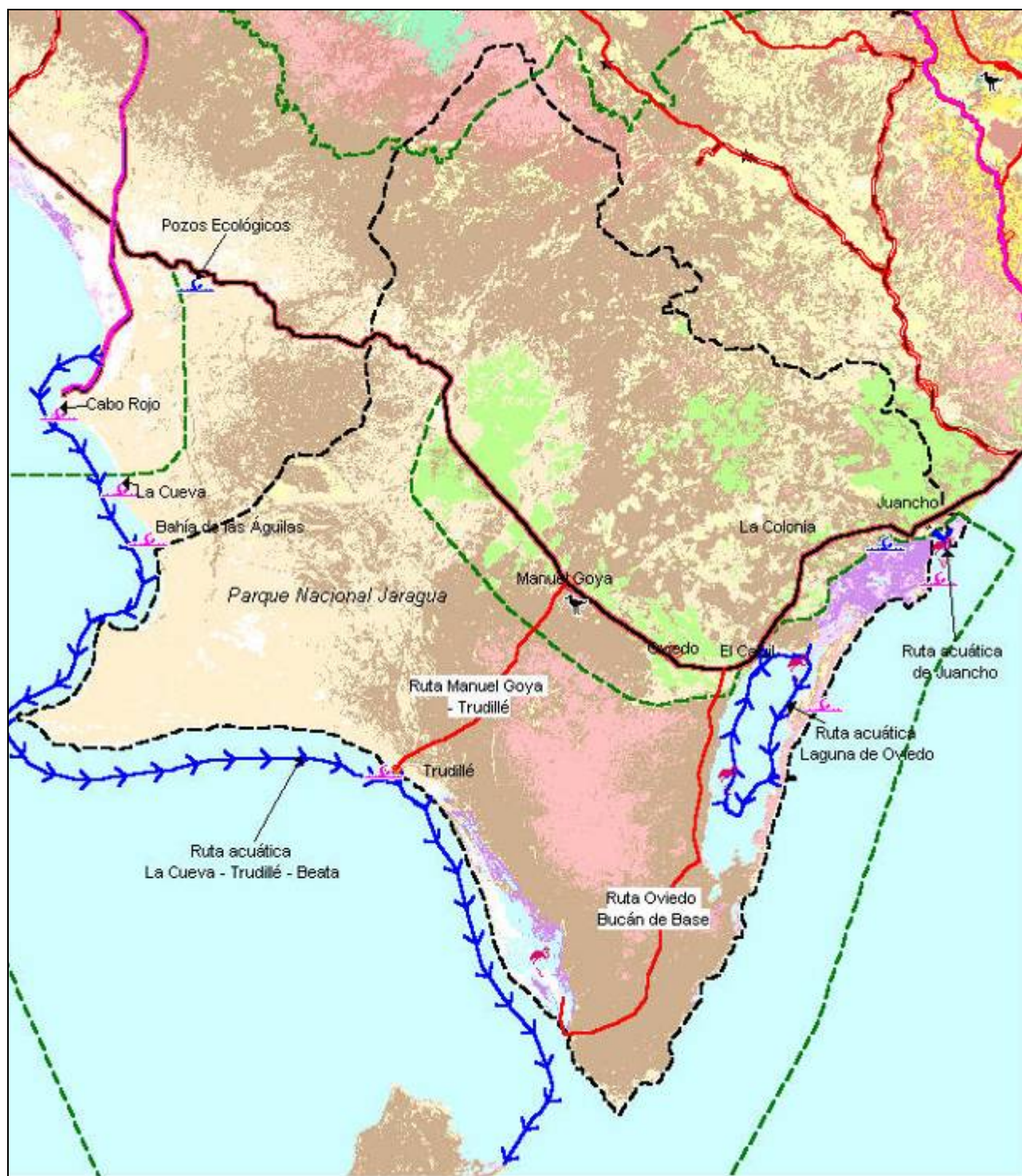
- ☛ En Fondo Paradí se está construyendo un pequeño centro de visitantes, además existe un espacio para acampar. La zona se presta para la observación de aves que habitan en el bosque seco, hay un sendero de 800 m de longitud. De aquí sale el camino que conduce a Trudillé, un campamento de pescadores en la playa del mar Caribe, en recorrido de cinco horas.

- ☛ Está previsto acondicionar una o dos de las cuevas cerca de Los Tres Charcos y Manuel Goya para el uso público.

4.4. Grupos comunitarios involucrados

El Grupo Jaragua tiene una larga incidencia y experiencia en cuanto a estudios medioambientales y actividades de promoción de ecoturismo en la zona del Parque Jaragua.

- ☛ Oviedo: formación de un CIELO (pendiente), incluyendo dueños de restaurantes, hoteles y pescadores (transporte acuático), guías existentes y potenciales
- ☛ Juancho y la Colonia: formación de un CIELO (pendiente),
- ☛ Tres Charcos y Manuel Goya: formación de un CIELO (pendiente),



Mapa 5: Atractivos y rutas en el municipio de Oviedo

5. Desarrollo Ecoturístico en el Municipio de Pedernales

Pedernales es un pueblo joven. Fue fundado en los años 1920. En 1937 construyeron la carretera que conecta Pedernales con el resto del mundo.

Pedernales es uno de los municipios más grandes del país: tiene 1,100 km², pero ni siquiera 20,000 habitantes. En la parte llana de la llanura costera está el casco urbano y Cabo Rojo. En la montaña quedan Las Mercedes y las colonias agrícolas de Aguas Negras, Mencía, La Altagracia y Los Arroyos.

5.1 Atractivos ecoturísticos

Playas. El municipio de Pedernales cuenta con una de las playas más hermosas del país. La Bahía de las Aguilas con mas de 5 km de largo tiene su encanto por los farallones que la rodean, la arena fina y blanca y la tranquilidad de sus agua. Las playas de Cabo Rojo son menos espectaculares, sin embargo también tienen arena fina y aguas tranquilas. Hasta ahora hay relativamente poca visitación a estas playas debido al acceso difícil de la Bahía de las Aguilas y la falta de infraestructura.

Existe una presión muy grande por parte de inversionistas para convertir esta zona vírgen y frágil en un área de desarrollo turístico con grandes ressorts, estilo Punta Cana y Puerto Plata.



Foto 14: Bahía de las Aguilas

Balnearios Al lado de la carretera Oviedo – Pedernales, poco antes de llegar al cruce de Cabo Rojo se encuentran los “pozos ecológicos”, tres hoyos de unos cinco metro de profundidad, llenos de aguas subterrneas. Estos pozos estan usados por jovenes locales para bañarse. Un uso excesivo como balneario puede afectar el equilibrio frágil de este ecosistema.

El Río Mulito nace en la parte alta de la Sierra de Bahuco, recorre un cañon profundo al norte de la zona Mencia – La Altagracia y se junta con el Río Pedernales cerca de la carretera internacional. Este sitio se destaca por su gran belleza escénica y su potencial como balneario y sitio de camping y picnic. Actualmente no cuenta con ningun tipo de servicio y tiene problemas de acumulación de basura.



Fotos 15 y 16: Río Mulito

Pinar abierto en el firme

Los bosques y sus plantas. El municipio de Pedernales se destaca por su gran variedad de bosques, comenzando con el bosque seco abierto de las llanuras, una vegetación sobre una roca arrecifal, llamada diente de perro. Predominan cactus y arbustos espinosos en esta zona. Más arriba el bosque seco se pone más denso y más alto y, entre los 400 y los 700 msnm queda el bosque semi-húmedo. Entre 700 y 1000 msnm queda el bosque húmedo, que colinda con el pinar, bosque de mayor extensión en la Sierra de Bahuco. Entre Los Arroyos y la Vía Panorámica queda una pequeña franja de bosque nublado, que está muy atacada por el avance de la frontera agrícola. En la costa entre Cabo Rojo y Pedernales quedan algunos manglares aislados. El mejor acceso a los diferentes tipos de bosque es la Vía Panorámica Cabo Rojo – Aceitillar (ver mas adelante).

Rasgos socioculturales e históricos. En Aceitillar se encuentra una de las minas mas grandes de bauxita en el Caribe. Esta mina fue cerrada en el 1981, debido a bajas en el precio de aluminio. Luego, en el 1983, toda esta zona fue incluida dentro del Parque Nacional Sierra de Bahoruco. La carretera de acceso a la mina, ancha y bien construida, fue declarada Vía Panorámica. Hubo varios esfuerzos para reforestar la zona minada. Sin embargo, todavía parece un poco a un paisaje lunar. Probablemente el alto contenido de aluminio en el suelo no permita una recuperación rápida.

El mercado en Pedernales tiene un gran potencial para el intercambio binacional en terminos económicos y culturales.

Hay evidencias de poblamiento en la Ceiba localidad próxima a las Mercedes en donde se ha detectado un yacimiento agroalfarero y manifestaciones de arte rupestre, así como yacimientos precerámicos de antigua data en el río Pedernales y en la Jinagosa. Otros lugares de interés son la Cueva de las Caritas cerca de las Mercedes y la Cueva de Pocimán en el área conocida como las Abejas. Estos yacimientos concuerdan con grupos culturales que habitaban por esta región y se continúan con otros yacimientos situados por las regiones costeras del Parque Nacional Jaragua, isla Beata y Laguna de Oviedo. Al norte de Pedernales hay varias cuevas, algunas con buen acceso desde la carretera internacional.

5.2 Servicios turísticos y ecoturísticos existentes

Pedernales cuenta actualmente con seis hoteles / pensiones, con un total de unas 60 habitaciones. En su mayoría se trata de un alojamiento sencillo. Solo el hotel de Fundacipe se destaca por tener aire acondicionado en sus habitaciones.

Hotel o Pensión	Calle	No.	No. Habit.	Aire	Teléfono	Clase	Precio
Rosy	Carretera a Oviedo		15		524-0226	D	RD\$ 200 a 500
Madre	Duarte	28	2	1	524-0226	D	RD\$ 200 a 500
Doña Chava	Duarte	2	6		524-0201	D	RD\$ 200 a 500
Fátima	Libertad esq. Sto. Dgo.		10		524-0144	D	RD\$ 200 a 500
Fundacipe	Proyecto 1 esq. Duarte		13	si	524-2298	D	RD\$ 200 a 500
Mary Federal			16				
			62				

Tabla 7: Hoteles y pensiones en Pedernales, fuente INDESUR 2004

En cuanto a restaurantes también hay seis, tienen principalmente comida nacional. En algunos dominan platos de mariscos, debido a la cercanía del mar.

Nombre del Restaurant	Calle	No.	No. Mesas	Cocina	Teléfono	Sanitario	Personal capacitado
Lo de Polibio	Duarte	3	15	Nacional			
de Kika	Calle 2	14	12	Nacional	524-0191	Si	Si
Comedor Típico Madre	Duarte		8	Nacional	524-0266		Familiar
Mary Federal	Calle 2	10	11	Nacional	524-0231		
Jalí-car	Libertad		20	Nacional	524-0350		
King Crab	Central	18	6	Nacional	524-0657		

Tabla 8: Restaurantes y comedores en Pedernales, fuente INDESUR 2004

5.3 Actividades ecoturísticas actuales y previstas

- ☛ **Pelempito.** En el 2001 la Secretaría de Medio Ambiente construyó el Centro de Visitantes “Hoyo de Pelempito” al este de la mina, con una vista muy particular sobre el mismo hoyo cuyo fondo queda a mas de 1000 m abajo. El centro atrae una gran cantidad de visitantes, debido a la promoción que se le había dado.
- ☛ **Vía Panorámica.** Pedernales cuenta con la única carretera del país que recorre dentro de unos 30 km todas las zonas climáticas y sus bosques correspondientes: La Vía Panorámica Cabo Rojo – Aceitillar. Comienza en el bosque seco abierto del Parque Jaragua, anteriormente llamado monte espinoso, pasa por el bosque semi-húmedo, el bosque húmedo y termina en el pinar de Aceitillar. También sirve como vía de acceso al centro de visitantes. Existen dos puntos en la vía con potencial para establecer un mirador, antes de llegar a la bifurcación hacia Las Mercedes y después de la última curva, ya entrando al pinar. Ambos lugares tienen vistas sobre la planicie costera de Pedernales.




Foto 17: Sendero en el bosque húmedo de Las Mercedes

- ☛ **Sendero Interpretativos.** En las cercanías del centro de visitantes hay un sendero interpretativo sobre el ecosistema del pinar. Está previsto establecer tres senderos más, a lo largo de la vía panorámica. El primero debe estar en la parte llana del bosque seco abierto, interpretando este tipo de vegetación con sus especies de flora y fauna. El segundo sendero estará en las cercanías de la antigua mina de Las Mercedes, interpretando fenómenos de la mina y la vegetación del bosque semi-húmedo de esta zona. El tercer sendero se ubicará antes de llegar a la última curva de la carretera, antes de entrar al pinar. Aquí existe un caminito que entra a una pequeña cañada con farallones en ambos lados, raíces largas que bajan por estos farallones, un bosque húmedo bien conservado y frecuentes evidencias de solenodon (huellas).
- ☛ **Observación de aves.** Todos los senderos interpretativos sirven también para la observación de aves.
- ☛ **Río Mulito.** En el balneario del Río Mulito se establecerá un área de camping y picnic, con sanitarios y una enramada, con servicio de comida y recogida de basura. Se ubicará un sendero interpretativo en la orilla del río para educar los visitantes sobre el bosque ribereño y el bosque húmedo en las vertientes de la cañada.
- ☛ **Mountain bike.** La carretera internacional y la Vía Panorámica son ideales para el ciclismo de mountain bike. Se puede subir por una de ellas y bajar por la vertiente norte hacia Puerto Escondido o cruzar por la carretera en el firme de la sierra y volver a bajar hacia Pedernales.
- ☛ **Rutas acuáticas.** Desde el muelle de Cabo Rojo se puede ir en embarcaciones de pesqueros hacia La Cueva y Bahía de Las Águilas. Además se puede seguir por toda la costa hasta Trudillé, y desde aquí andar a pie a Oviedo o seguir en bote hasta la Isla Beata

5.4. Grupos involucrados

La Fundación de Desarrollo Fundacipe tiene muchos años funcionando en Pedernales. El Grupo Jaragua junto con el proyecto dominico – español *Araucaria* trabaja en la formación de guías para dar servicio en el área de Cabo Rojo – Bahía de las Águilas y en la parte alta de la Sierra de Baboruco, en Aceitillar y en el Centro de Visitantes Hoyo de Pelempito. Ya se formó una asociación de guías: AGUINAPE. Esta asociación puede ser el núcleo para la formación de un CIELO en Pedernales.



Mapa 6: Atractivos y Rutas en el municipio de Pedernales

6. Desarrollo Ecoturístico en el Municipio de Polo

6.1 Atractivos ecoturísticos

Polo es un municipio recién creado, ubicado en la parte central de la Sierra de Bahoruco. La cabecera Polo y los pueblos Las Auyamas, Los Arroyos están ubicados en un amplio valle intramontano a una altura de 700 msnm, que drena hacia el este por el Río Nizaíto. La zona urbana con sus jardines y sus conucos está bordeada por montañas empinadas, en su mayoría cubiertas con cafetales. Polo se está desarrollando como zona principal para la producción de café orgánico de alta calidad. El principal recurso ecoturístico es la belleza paisajística y el buen clima de Polo.

Balnearios. En Polo predomina una roca caliza muy permeable. Así casi no hay ríos o arroyos permanentes. Solamente en Río Arriba, 15 km al oeste de Polo, accesible solamente a pie o en mulo, hay agua superficial en mayor cantidad.

Bosques: El municipio de Polo incluye la Loma Trocha de Pey cerca Montaña Nueva. Esta loma alcanza más de 1400 msnm y está cubierta por bosque nublado. Perteneció a la Reserva Biológica Padre Miguel Fuertes (Bahoruco Oriental). Tiene una composición de flora y fauna similar a Loma Remigio (Cachote).

En el camino a Río Arriba hay diferentes tipos de bosques, alternando con áreas agrícolas: pinar, bosque húmedo, bosque semi-húmedo y bosque seco, dependiendo de la altura. La misma situación se da en la Loma La Hoz, una elevación de 1670 msnm.

6.2 Servicios turísticos y ecoturísticos existentes

Hoteles y restaurantes. En la actualidad no hay negocios de gastronomía en Polo, debido a la poca visitación turística. Los próximos hoteles quedan en Cabral y Barahona, a una distancia de 30 a 45 minutos en vehículo.



Foto 18: Festival del café orgánico en el play de Polo

6.3 Actividades ecoturísticas actuales y previstos

Actualmente no hay actividades ecoturísticas en Polo. Sin embargo, el Núcleo de Caficultores, con asesoría de IDEAC planifica establecer actividades de agroturismo, donde los turistas llegan a conocer el funcionamiento de una finca de café orgánico, pueden participar en actividades de la finca, como la cosecha y el procesamiento del café cosechado. En Monteada Nueva hay una casa muy vieja, construida sobre pilotillos durante la era de Trujillo. Está previsto reconstruir esta casa y adecuarla para alojar visitantes.

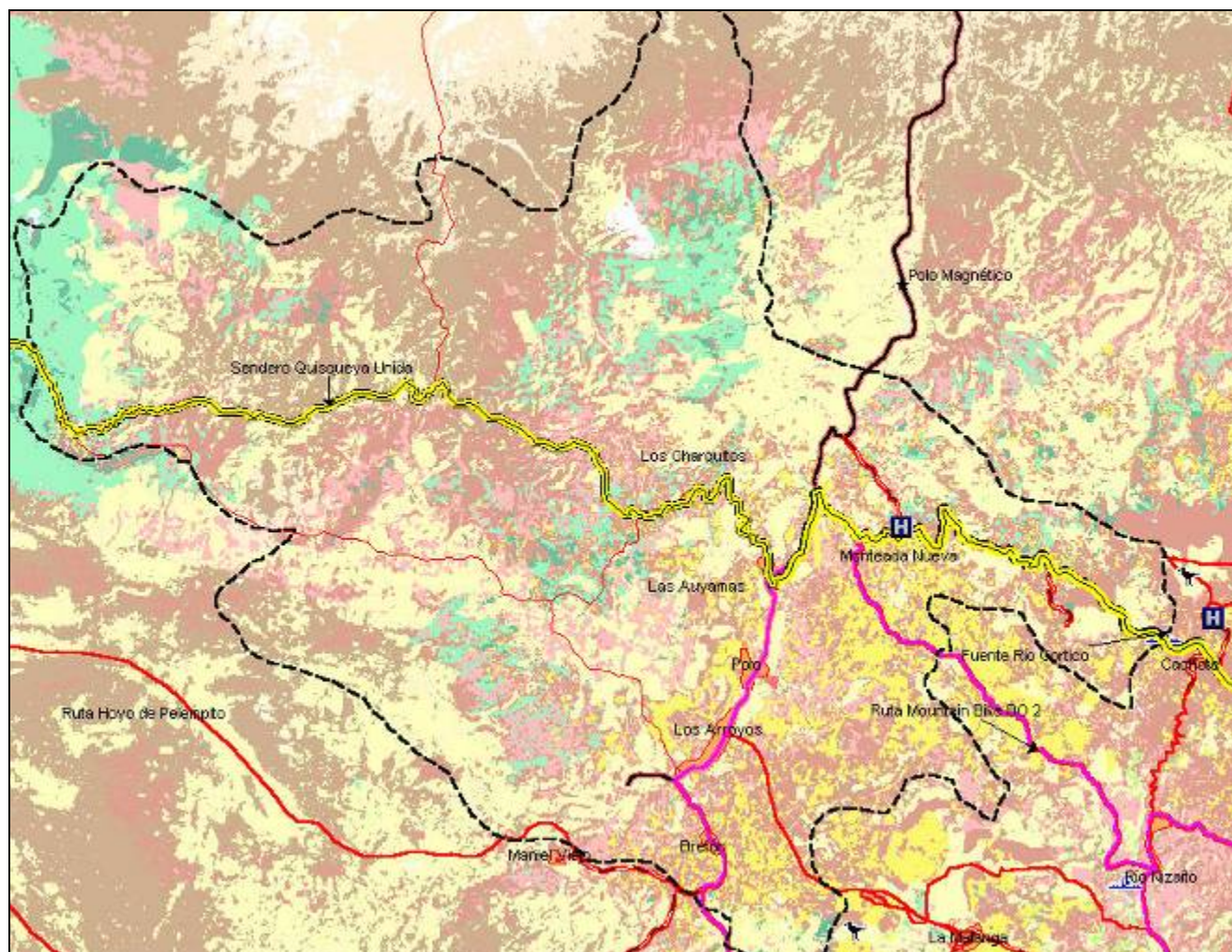
Hacia Polo conducen varios caminos de caminatas y cabalgatas largas, incluyendo el sendero Quisqueya Unida. También llegan rutas de mountain bike, subiendo desde Paraíso por el Valle del Río Nizaíto y desde Enriquillo por las rutas de Chene y de Arroyo Dulce.

El Valle del Río Arriba queda ubicado unos 15 km al oeste de Polo. Este valle parece a una caldera de un volcán. Tiene el fondo casi llano, midiendo tres a cuatro km diámetro. Las paredes del valle comienzan a subir al paso, después, en la parte alta, se ponen muy inclinadas. Antes vivían unas 150 personas en el valle. Hasta escuela primaria había. Hoy en día quedan menos de diez personas, la mayoría ni siquiera habita aquí en manera permanente. Una sequía prolongada en los años 1980 hizo salir la gente y volver a sus pueblos de origen, principalmente a Los Saladillos y La Salina. En el fondo del valle hay potreros y conucos en el valle, y se encuentran muchos árboles sembrados por los moradores, como mango, aguacate, palma cana y palma real.

Estación Valle del Río Arriba, hay que establecer una zona para camping cerca del río, rancho de cana, 2 letrinas secas, acondicionar balneario en el río, responsable IDEAC junto con pobladores de Río Arriba.



Foto 19: Vista panorámica hacia el Valle del Río Arriba, desde La Tayota



Mapa 6: Atractivos y Rutas en el municipio de Polo

- **Polo y Montecada Nueva.** Crear una oferta de alojamiento y alimentación, incluyendo áreas de camping
- Señalizar la ruta de mountain bike Enriquillo – Chene – Polo – El Platón – Paraíso
- Señalizar el sendero Quisqueya Unida y el sendero La Malanga – Polo

6.4. Grupos involucrados

- Crear un CIELO para el municipio de Polo, incluyendo el núcleo de caficultores y otras organizaciones de la sociedad civil.
- Involucrar ONGs en la asesoría del desarrollo ecoturístico (IDEAC, Fundasur, Lemba, etc.)

7. Desarrollo Ecoturístico en el Municipio de Cabral

En el medio de la Laguna de Cabral o del Rincón se junta la provincia Barahona con los municipios Cabral, El Peñon y Fundación y la provincia Independencia con Cristobal y La Salina. Como la laguna es el atractivo principal, la tratamos aquí, incluyendo los cinco municipios del área.

7.1 Atractivos ecoturísticos

Balnearios. Hay varios manantiales en la zona urbana de Cabral, están usados principalmente por la población local. Además hay una piscina cerca de La Lista.

Bosques y sus especies. Alrededor de Cabral domina el bosque seco. Subiendo hacia la parte alta del municipio hay también bosque semi-húmedo y húmedo, aun en estado muy alterado y retirado de la carretera. En el Cerro Cristóbal, que se extiende al norte de la laguna es un anticlinal que se formó debido a movimientos tectónicos. Está cubierto con bosque seco y alberga muchas especies de lagartos, aves e iguanas.

La **Laguna del Rincón** incluye la zona de aguas abiertas con 29 km². En esta zona hay una gran cantidad de especies de peces de agua dulce. En las orillas de la laguna encontramos humedales con una vegetación acuática o semi-acuática con enea y otras especies de plantas acuáticas: una zona de gran importancia para desove y como criadero de peces y jicotéas. También tiene un papel importante para muchas aves acuáticas, sobre toda para los diferentes patos y gallinas de agua. En la costa norte hay una franja de mangle botón.

Al noreste del Cerro Cristóbal queda la Laguneta Seca, un humedal y una laguna temporal que se llena durante crecidas de agua. Aquí abundan aves acuáticas como garzas y flamencos.

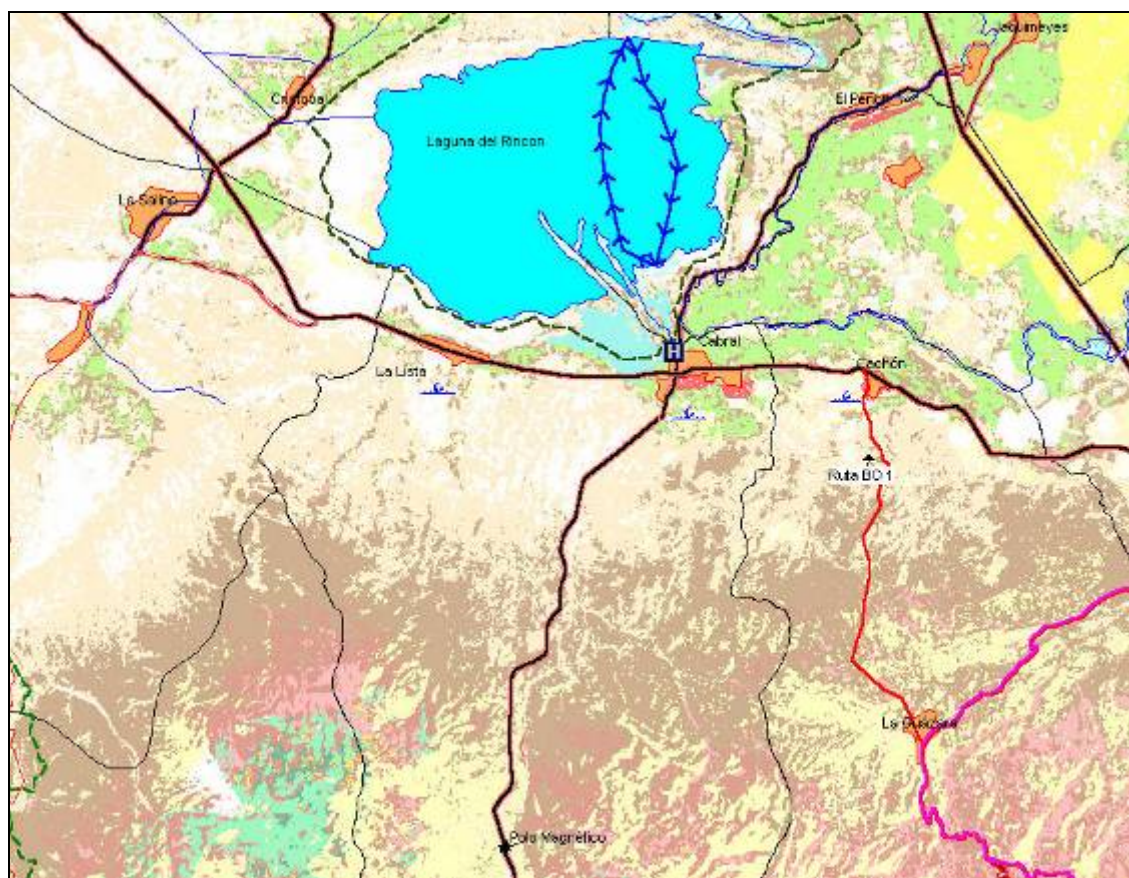


Fotos 20 y 21: Humedal en la orilla

Vista aérea de la laguna y Laguneta Seca

Vistas panorámicas se dan desde la carretera hacia Polo, especialmente en la parte más alta. Desde aquí se ve toda la llanura alrededor de Cabral y la laguna. La mejor vista sin embargo es desde la cima de Loma La Hoz. El camino que conduce a esta cima es difícil y solo transitable con vehículos de doble tracción.

Polo magnético. En la carretera Cabral – Polo hay un sitio, donde la misma carretera da la impresión que va bajando después de haber cruzado una colinita. Al pararse aquí y poner la transmisión en neutro, el vehículo va rodando hacia atrás y no hacia delante como el ojo quiere sugerir. Se trata de una ilusión óptica. El sitio está muy conocido y vistido, hasta por tours internacionales.



Mapa 8: Atractivos y Rutas en el área de la Laguna del Rincón

Rasgos socioculturales e históricos. Cabral es famoso por sus actividades de carnaval que caen en Semana Santa.

7.2 Servicios turísticos y ecoturísticos existentes

Hay un hotel cerca de la caseta de parques y varios restaurantes tipo comedor en el pueblo. Cabral queda a 20 min en vehículo de la ciudad de Barahona con su gran oferta de alojamiento y alimentación. La Secretaría de Medio Ambiente tiene un bote para transportar turistas en el área de la laguna. Existía también un sendero interpretativo en una

de las penínsulas que entran a la laguna desde el pueblo de Cabral. Este sendero fue destruido durante el ciclón Georges (1998).

7.3 Actividades ecoturísticas actuales y previstos

Una de las actividades principales de las comunidades alrededor de la laguna es la pesca. Existe un gran número de embarcaciones de pesca, la mayoría de ellas a remos. Estos botes, junto a el de la secretaría, pueden ser usados para transportar turistas en la laguna. El recorrido más interesante comienza cerca de la caseta, cruza la laguna en el sentido sur – norte, para llegar a un valle que divide el Cerro Cristóbal. Caminando este valle se llega a la Laguneta Seca, donde se pueden observar aves acuáticas. También se puede subir al firme del Cerro Cristóbal, donde hay una gran vista sobre la laguna y la Loma La Hoz.

Queda pendiente para desarrollar el ecoturismo comunitario en Cabral:

- Mejorar la oferta de alojamiento y alimentación en el pueblo de Cabral
- Reestablecer el sendero interpretativo en la península
- Establecer una ruta acuática, desde la caseta hasta la orilla norte de la laguna
- Construir un muelle en este sitio, un sendero hasta la Laguneta Seca, con un mirador para observar aves acuáticas (flamencos, cucharetas, garzas)
- Construir un sendero interpretativo que sube al cerro y un mirador para aprovechar de la vista panorámica
- Ampliar la exhibición de la caseta de Cabral
- Preparar un área de camping cerca de la caseta



7.4. Grupos involucrados

Siendo un área protegida desde mas de 20 años, existe una caseta y un personal de la Secretaría de Medio Ambiente. Queda pendiente:

- la formación de un CIELO en Cabral y comunidades aledañas, incluyendo a dueños actuales y potenciales de hoteles y restaurantes, pescadores y dueños de embarcaciones, representantes de la secretaría
- Establecer una asesoría por parte de las ONGs presentes en la zona, sobre todo de Lemba y del CAD

8. Desarrollo Ecoturístico en el Municipio de Duvergé

El municipio de Duvergé incluye los pueblos Colonia Mixta, Duvergé, Vengan a Ver y Baitoa, todos ubicados en el llano de la Hoya del Lago Enriquillo, cerca del pie de monte de la Sierra de Bahoruco. También incluye a Puerto Escondido, pueblo ubicado en un valle intramontano a 400 msnm dentro de la sierra. Mas de la mitad del municipio es área protegida, perteneciendo a los parques nacionales Sierra de Bahoruco y Lago Enriquillo.

La zona del Parque Nacional Sierra de Bahoruco se trata mas adelante. Esta zona es manejada por la Secretaría de Medioambiente y tiene menos incidencia de los municipios a los cuales pertenece.

8.1 Atractivos ecoturísticos

Balnearios. Existen cinco manantiales alrededor de Duvergé. El más conocido es La Zurza entre Vengan a Ver y Baitoa, con dos piscinas con con dos bares / restaurantes. La Zurza es un manantial de aguas azufradas, las cuales drenan por un arroyo hacia el Lago Enriquillo. Dentro de las piscinas y el arroyo vive el pez con el nombre científico *Limia sulphurophila*. Es endémico de este sitio, hasta ahora no ha sido reportado ni siquiera en otros afluentes al Lago Enriquillo.

Aparte de la Zurza cuatro manantiales más: el balneario de Payillo en Baitoa, Las Pozas en Vengan a Ver, Los Cocos en Las Mercedes y los Manantiales de Cantón. El Río Las Damas entre la hidroelectrica y el pueblo de Duvergé también cuenta con lugares que sirven como balneario. El Río Las Damas nace en Puerto Escondido. Antes de pasar por el pueblo el río tiene buenos balneario.

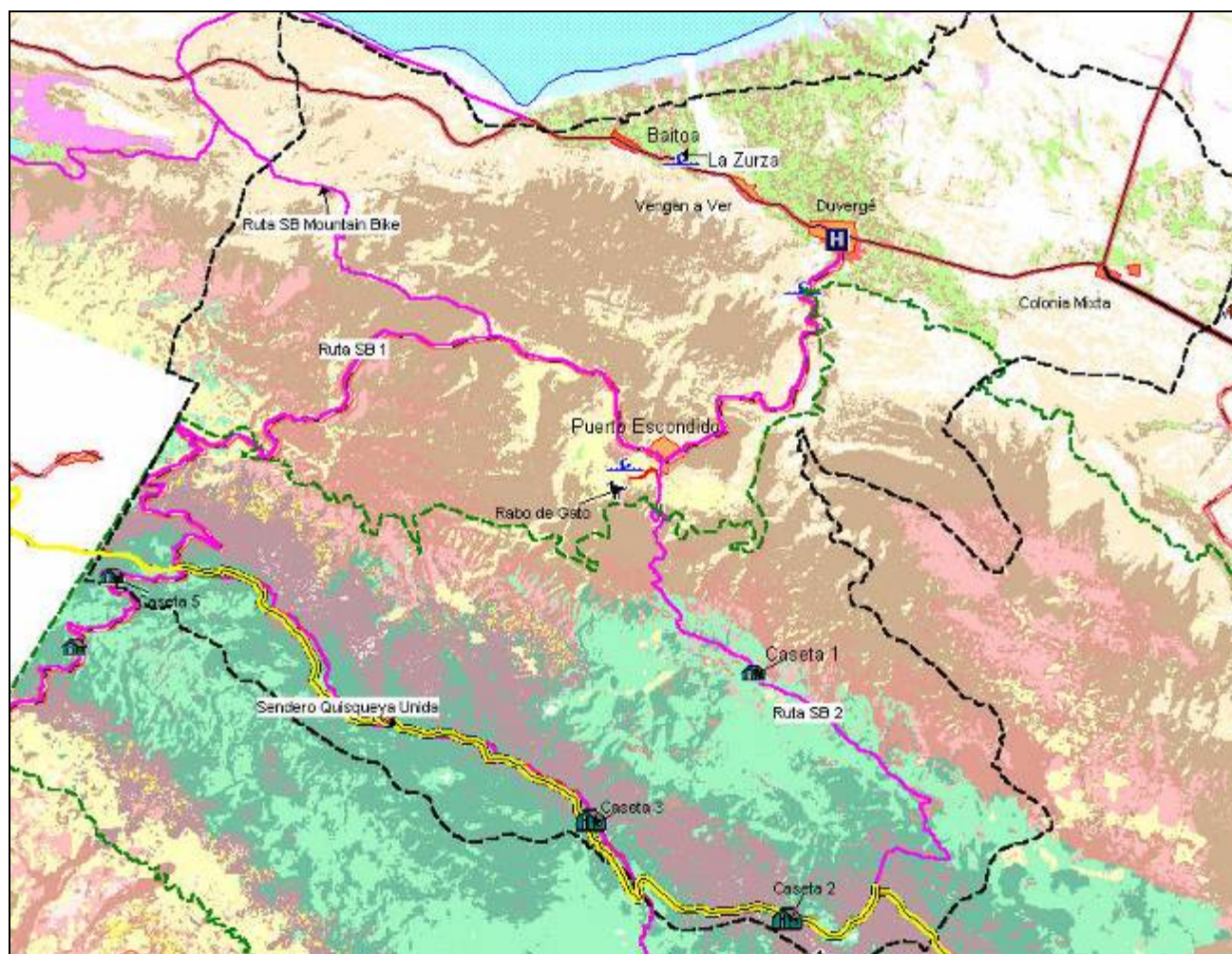


Foto 22 y 23: Vista desde El Aguacate, Bosque nublado

Los bosques y sus especies. El municipio de Duvergé es muy importante en cuanto a la diversidad de sus bosques. Cerca del Lago Enriquillo aparecen pequeños manglares (mangle botón). En las llanuras de la Hoya del Lago Enriquillo que no tienen canales de riego y en la partes bajas de la sierra predomina un bosque seco muy abierto. Alrededor de

Puerto Escondido el bosque seco es denso. Subiendo por la carretera internacional que conduce a Pedernales, se pasa por los diferentes tipos de bosque: seco, semi-húmedo, húmedo, nublado y pinar.

Esta parte de la Sierra de Baboruco se destaca por su gran riqueza de especies de aves. Sobre todo la zona conocida como “Rabo de Gato” a cinco km de Puerto Escondido alberga mas de 30 especies de aves, incluyendo no solamente especies de las zonas bajas sino también de montañas altas. Estas últimas llegaron aquí, porque cerca del sitio sube la montaña en una manera brusca y las zonas altas quedan a poca distancia. Además es un lugar donde se junta un bosque húmedo creciendo en el llano con alta abundancia de agua freatica y el bosque seco que crece en las laderas. Como peculiaridad está presente el perico amargo, especie endémica de Jamaica, que posiblemente fue trasladada a la isla Quisqueya durante una tormenta y llegó a colonizar esta zona.



Mapa 8: Atractivos y Rutas en el municipio de Duvergé

Cuevas. En la cercanía de Puerto Escondido está la cueva Los Cayitos, con manifestaciones de arte rupestre y restos de alfarería Taína.

Vistas panorámicas. Después de Vengan a Ver y en Baitoa hay sitios en la carretera con vistas sobre el Lago Enriquillo y la Sierra de Neiba. El último cuenta con un parqueo. Subiendo por la carretera internacional hay vistas panorámicas sobre el Lago Enriquillo entre Duvergé y Puerto Escondido. Las mejores vistas están en la parte alta, donde la carretera pasa por el bosque nublado y en los pinares de Toma del Toro.

Rasgos socioculturales e históricos. En Duvergé hay trapiches viejos de la época de producción de caña. Existe un peregrinaje hacia el Cerro de Duvergé. También hay artesanía, producción de cabuyas, trabajos con barro, cactus y arreglos florales. Existen grupos de baile folklórico, carabine, mangulina, merengue típico, salves y cantos de hacha en diferentes partes del municipio. Como especialidades gastronómicas se mencionan el moro de Jonjon con coco, el chacá gualimón (de maíz) y pan de batata.

En la zona de Puerto Escondido fue usado como escondite por Enriquillo y sus indígenas rebeldes. Luego vivían aquí los “cimarrones” de la época colonial.

8.2 Servicios turísticos y ecoturísticos existentes

Duvergé cuenta con cinco hoteles y dormitorios, con un total de 30 habitaciones. Además hay cinco restaurantes tipo comedor con un total de 30 mesas. En Puerto Escondido no hay ninguna oferta gastronómica.

8.3 Actividades ecoturísticas actuales y previstos

El balneario La Zurza tiene una visitación importante. El CIELO de Duvergé propone acondicionar el manantial El Cantón y el Río Las Damas como balnearios. Además quiere crear la infraestructura para embarcarse en el Lago Enriquillo, con fines de visitar la Isla Cabritos. Para estos fines se necesita construir un muelle y facilitar la adquisición de uno o varios botes. Además proponen la creación de un recorrido por caballo, bicicleta o a pie en la zona llana cerca del Lago Enriquillo, pasando por los conucos y potreros y por los humedales del lago.

Hay varios touroperadores que llevan observadores de aves a Rabo de Gato y a La Placa. Suben en horas de la madrugada, cuando hay mayor posibilidad de observación. Para Rabo de Gato está previsto diseñar y señalizar un circuito que conduce por la carretera y luego entra al bosque húmedo del llano. Además se construirá una torre de observación de aves en una parte elevada, a nivel de las copas de los árboles del llano, donde está la mayor actividad de las aves.

Actividades pendientes para el municipio de Duvergé:

- Mejorar la oferta de alojamiento y alimentación en el pueblo de Duvergé, crear una oferta en Puerto Escondido
- Trazar y señalizar el sendero en Rabo de Gato

- Establecer una ruta acuática desde Baitoa hasta la Isla Cabritos, construir un muelle
- Establecer rutas de bicicleta, caballo o pie en la orilla del lago
- Señalizar circuito de mountain bike Duvergé – Baitoa – Laguna en Medio – La Florida – subir por carretera vieja a Puerto Escondido – bajar por carretera nueva y valle del Río Las Damas a Duvergé



Foto 24: Cabalgando en Cuero de Vaca cerca de Duvergé

8.4 Grupos involucrados

Instituciones que son miembros del CIELO de Duvergé:

- Sociedad Ecológica Las Damas
- Sociedad Cultural Las Mercedes
- INDECO
- Secretaría de Estado de la Mujer
- PROMUS
- Defensa Civil
- Asociación de estudiantes de Vengan a Ver Las Baitoa
- Pastoral Juvenil Vengan a Ver
- Amas de Casas de Vengan a Ver
- Pastoral Juvenil Las Baitoa
- Maestros de la Colonia
- Asociación de Agricultores Los Hermanos
- Sociedad de Ayuda Mutua
- Junta de Vecinos Las Mercedes
- Asociación de Mujeres Las Mercedes
- Ayuntamiento Municipal

9. Desarrollo Ecoturístico en el Municipio de Jimaní

El municipio de Jimaní incluye al pueblo de Jimaní, a El Limón, Boca de Cachón y Tierra Nueva, todos estos pueblos quedan en la parte llana. Las montañas al sur (Sierra de Bahoruco) y al norte (Sierra de Neiba) no son habitadas. Es el municipio que tiene mas incidencia con la frontera. Se extiende en la parte mas occidental de la Hoya del Lago Enriquillo y colinda con Haití por el sur, el oeste y el norte.

9.1 Atractivos ecoturísticos

La información aquí expuesta se refiere a la situación antes del 24 de Mayo, cuando una creciente del Río Soliette destruyó mas de un 25% del pueblo de Jimaní y convirtió en desierto grandes extensiones entre Jimaní y el Lago Enriquillo.

Balnearios. El manantial Boca de Cachón es el balneario mas importante de la zona, ubicado al lado de la carretera en el pueblo con el mismo nombre. Tiene un negocio con venta de bebidas y bocadillas al lado. Una edificación de Infratur al otro lado de la piscina tiene varios años en estado de abandono. Otro manantial “La Lucía” queda entre Jimaní y las orillas del Lago Enriquillo, su potencial ecoturístico es muy limitado. También hay posibilidades de bañarse en el Lago Azuéi frente al puesto fronterizo de Malpaso o en Las Lajas. El Río Soliette o Río Blanco pasa por un cañón cuando viene bajando desde Haití. A unos cinco km de Jimaní este río tiene un pequeño salto de agua. Otro salto de agua, o mejor dicho cascada hay en el Río Viejo al sur de El Limón. Para llegar aquí hay que caminar unas dos horas.



Foto 25: Balneario en Boca de Cachón

Los bosques y sus especies. La vegetación dominante del municipio de Jimaní es el bosque seco. Este bosque tiene una alta abundancia de palmas Cacheo en sus partes más elevadas, por ejemplo en la zona de Loma del Derrico.

Una peculiaridad se encuentra al este del valle de El Limón: aquí crece el bosque de mangle botón de mayor extensión a nivel nacional. Crece alrededor de la Laguna Limón, un espejo de agua freatica, que solamente se llena después de lluvias extensas, como las del 24 de Mayo 2004. Otra peculiaridad de gran importancia es la zona entre Laguna en Medio, otra laguna seca, y el Lago Enriquillo, la cual comprende una de las tres áreas donde habita la iguana ricordi.

Al sureste de Tierra Nueva hay un pequeño bosque húmedo, cuya existencia se debe al hecho que la capa freatica queda muy cerca de la superficie.

Al norte de la hoya del lago se extiende el Monumento Natural Las Caobas, ubicado en una zona montañosa de hasta 900 msnm, con bosque seco en la parte baja y bosque semi-húmedo en las partes más elevadas. En estas partes hay una alta abundancia de caobas: de aquí sale el nombre del área protegida.

El Lago Enriquillo y sus humedales. El río que nace en el manantial de Boca de Cachón se junta con las aguas del Río Soliette para formar la Bahía de Boca de Cachón, una zona muy extensa de humedales de agua dulce y agua salada. Su extensión y ubicación depende de los cambios en el nivel del lago. Es una zona de crianza de cocodrilos, hábitat de muchas especies de aves acuáticas, como flamencos, cucharetas, diferentes garzas, patos y gallinas de agua. En años pasados se llegaron a contar más de 2000 flamencos en esta bahía. Durante los meses del invierno se concentran los cocodrilos aquí, llegando a más de 150 individuos. La zona es accesible por la carretera vieja Jimaní – Baitoa en la orilla sur o por un camino que le entra a unos 5 km al este de Boca de Cachón en la orilla norte.



Foto 26 y 27: Bahía de Boca de Cachón en el Lago Enriquillo Lago Azuéi

El Lago Azuéli con su color azul marino posee un gran valor escénico, sobre todo la zona de Las Lajas que tiene acceso por una carretera desde Boca de Cachón. Aquí la montaña baja abruptamente. Dos islas salen de sus aguas. Hay varios pequeños manantiales en la orilla del lago.

Rasgos socioculturales e históricos. Jimaní es una ciudad relativamente nueva, fue construida en los años 1940s en el afán de Trujillo de dominicanizar la frontera. La ciudad está muy vinculada a la frontera y tiene mucha influencia por el comercio con Haití y el cruce fronterizo. Entre los eventos culturales se destacan las veladas con palos de El Limón: Espíritu Santo, San Miguel y la Procesión de la Romería (en septiembre). Está el Grupo Folklórico Lago Enriquillo, mangulina (Marina Moquete), barriles de palo (palma cana) para apicultura, canto de hacha, convites, coplas, salve.

En la gastronomía se destaca los platos: moro de djondjon, chivo, pan de batata, moro de harina (chacá) y arepas.

9.2 Servicios turísticos y ecoturísticos existentes

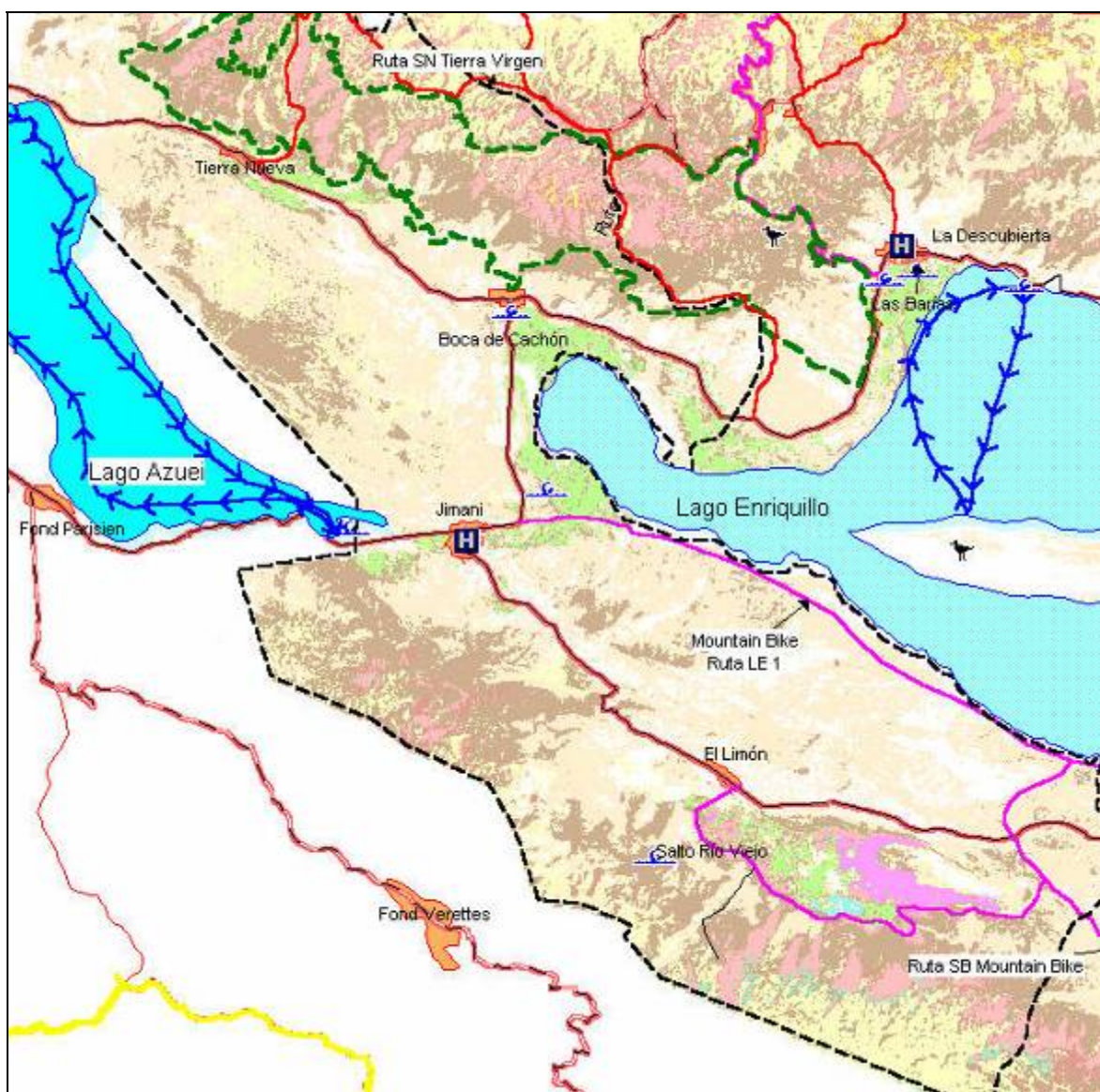
En el pueblo de Jimaní hay cuatro hoteles / dormitorios con un total de 49 habitaciones. Hay cinco restaurantes, tres de ellos tipo comedor, con un total de 50 mesas. Los clientes principales de hoteles y restaurantes de Jimaní son personas que se quedan una noche para cruzar la frontera el día siguiente. Actualmente están construyendo un pequeño hotel en Boca de Cachón.

En Malpaso existe un mercado, donde se venden trastes de cocina, sabanas, zapatos, alimentos (aceite, arroz, cornflakes) y licores. Está abierto todos los días. Otro mercado hay en Jimaní dos veces por semana.

9.3 Actividades ecoturísticas actuales y previstos

Actualmente la única actividad ecoturística en Jimaní es el uso del balneario de Boca de Cachón. Para el futuro está previsto:

- ✦ Mejorar la oferta de alojamiento y alimentación en el pueblo de Jimaní y Boca de Cachón en calidad y cantidad
- ✦ Señalizar una ruta de mountain bike o caballo por la carretera vieja, saliendo de Jimaní, pasar por Laguna en Medio y La Florida, para dar la vuelta al sur de la Laguna del Limón hasta llegar al pueblo de El Limón.
- ✦ Señalizar la ruta que llega a la Bahía de Boca de Cachón para conocer los humedales con sus aves acuáticas (llevar binoculares)
- ✦ Señalizar la ruta de caminata / cabalgata de Tierra Nueva – Tierra Virgen – José Joaquín Puello – El Bejuco – Boca de Cachón
- ✦ Señalizar una ruta de caminata / cabalgata de El Limón al Salto del Río Viejo
- ✦ Establecer una ruta marítima en el Lago Azuéli como actividad binacional
- ✦ Establecer una ruta de canyoning entre Soliette y Jimaní como actividad binacional



Mapa 9: Atractivos y Rutas en el municipio de Jimaní

9.4 Grupos e instituciones involucrados

CIELO en Jimaní

Institución	Contacto
Sociedad Ecológica de Jimaní SOEJI	Justina Matos
Organización de Beneficencia Comunitaria ORBECO	Meregildo Novas
Club Ecológico del Liceo	Senaldo G. Vólquez
Ayuntamiento Municipal	Llanelis Matos Cuevas

CIELO en Boca de Cachón.

Institución	Contacto
Comité Juvenil Deportivo y Cultural	Leonel Florián
Grupo de Mujeres la Esperanza	Luciana Cuevas (Dona NO
Alcalde	
Comité Pro Desarrollo permanente	(profesor)
Asociación de Ganaderos Unidos	Miguel Florián Cuevas
Asociación de Agricultores La voluntad del Pueblo	Manuel Julián
Agricultor y transportista	Julio Méndez (cocotico)
Áreas Protegidas (Las Caobas)	Miguel Cuevas



Foto 28: Recorrido lacustre en el Lago Azuéli

10. Desarrollo Ecoturístico en el Municipio de La Descubierta

El municipio de La Descubierta incluye al pueblo de La Descubierta, a Bartolomé en las llanuras alrededor del Lago Enriquillo y Los Pinos del Edén a 400 msnm, Ángel Félix y Sabana Real a 1000 msnm. Además incluye unos pequeños parajes en la sierra, como Granada, Bonete, La Laguna, El Montazo, etc. Queda incluido también el municipio de Postrer Río con el distrito municipal de Guyabal.

10.1 Atractivos ecoturísticos

El municipio cuenta con un gran número de atractivos porque es el punto principal de acceso al Lago Enriquillo y al mismo tiempo incluye montañas de hasta 2000 msnm y acceso a la parte alta del vecino país Haití.

Balnearios. Hay dos balnearios principales: Las Barías cerca del centro del pueblo y La Azufrada, a tres km al este de La Descubierta. Las Barías debe su nombre a los árboles altos que abundan en esta zona. Es un área con muchos nacimientos de agua y una piscina artificial. El agua es algo turbia por el alto contenido de carbonato de calcio. Proveniendo de lomas altas es muy fría y crea un ambiente fresco. Lamentablemente las aguas están contaminadas por aguas cloacales que provienen de las letrinas del pueblo, un problema que se puede resolver con un poco de esfuerzo. Las Barías atraen muchos visitantes que participan en las giras al Lago Enriquillo. Hay varios comedores cerca de este balneario.

La Azufrada” está ubicada en la orilla del Lago Enriquillo. Cuenta con una cafetería, un balneario de aguas azufradas y una pequeña playa con el muelle. La playa arenosa del Lago Enriquillo también invita al baño. Sin embargo, no es recomendable. Aunque uno no lo vea hay muchos cocodrilos ocultos en la zona.



Foto 29: Las Barías, balneario en el centro de La Descubierta

Cerca de la carretera de Postrer Río a Guayabal está el nacimiento del Río Guayabal, que sale por debajo de una roca grande. El río tiene una pequeña presa que forma un balneario usado por la gente local. Otro balneario está en el centro del pueblo Guayabal.

Los bosques y sus especies. En la parte llana de los municipios de La Descubierta y Postrer Río predomina el bosque seco, con excepción de la orilla del lago, donde hay franjas de mangle botón y zonas con enea. En las lomas alrededor de Los Pinos encontramos el bosque semi-húmedo, donde domina la uva de sierra y, mas arriba, la caoba. Esta zona pertenece al Monumento Natural Las Caobas, ubicado en una zona mediana de la montaña de hasta 900 msnm. El bosque húmedo se ha perdido en mas de un 90% debido a la tumba y quema. Solamente existe en algunos remanentes en cañadas y áreas muy inclinadas. De gran particularidad es el bosque nublado que cubre toda la parte alta de la sierra, el cual forma el Parque Nacional Sierra de Neiba.

El Lago Enriquillo y sus humedales. La orilla del lago entre La Azufrada y Los Borbollones tiene una importancia muy grande para la fauna acuática, como zona de crianza de cocodrilos, como hábitat para las jicotéas y para muchas especies de aves acuáticas, entre ellas flamencos, cucharetas y garzas. Aquí desemboca el Río de Amado, que drena Las Barías.



Fotos 30 y 31: Llegando a la Isla Cabritos, cocodrilo neonato

Cruzando el lago se llega a la Isla Cabritos, sitio de gran particularidad. Es *Una isla en una isla*. No hay muchos sitios en el mundo donde existan lagos con islas en su interior y este a su vez se encuentre ubicado dentro de otra isla grande. Otros ejemplos son los cayos en las lagunas de Gran Inagua en las Bahamas y – no tan lejos del Lago Enriquillo - los cayos de la Laguna de Oviedo en el Parque Jaragua. Es *una isla bajo el nivel del mar*. Hay varios cuerpos de agua por debajo del nivel del mar, como el mar muerto, el mar Caspio, el lago Saltón en California, entre otros. Sin embargo, ninguno cuenta con islas en su interior, de manera que: *las únicas islas bajo el nivel del mar a nivel mundial, son las que se encuentran en el interior del Lago Enriquillo*. Tiene *la población más grande de la iguana*

de record, la cual es endémica de la Española y solo ha sido reportada para el Parque Nacional Jaragua, una zona al sur del Lago Enriquillo y la Isla Cabritos. Se estima que en la actualidad existe una población total de no más de 2000 individuos. Por eso la especie está considerada como críticamente en peligro de extinción.

Vistas panorámicas. Desde la carretera internacional La Descubierta – Hondo Valle hay varios sitios con vistas espectaculares sobre el Lago Enriquillo, igual desde la carretera que conduce a Los Bolos.

Cuevas. En la parte alta de la sierra, en los alrededores de Sabana Real y en la planicie al oeste de Los Bolos hay un gran número de cuevas verticales. La gran mayoría no es apta para el uso público, pero si tiene potencial para ser visitadas por espeólogos especializado que saben bajar con sus equipos. La cueva más espectacular en este sentido es la del Río Los Bolos. El río desaparece en esta cueva. Un equipo canadiense llegó hasta el final de la cueva a 150 m por debajo de la tierra. La Cueva de la Manacla en Sabana Real tiene un gran potencial para el uso público. A 300 m de la carretera se puede facilitar el acceso con facilidad. Tiene una gran belleza.

Rasgos socioculturales e históricos. Las Caritas es un sitio de mayor importancia histórica. Es un juego de petroglifos, grabados dentro de la caliza del antiguo arrecife. Queda ubicado a un km al este de La Azufrada cerca de la carretera. En cuanto a los alimentos se destaca la fabricación de rapadura, un dulce de caña de azúcar, producido en la sierra con trapiches y grandes calderos. También se produce un tipo de casabe blanco. Hay noches de palo en el pueblo y en los poblados de la loma.

La Descubierta cuenta con un mercado. Además hay mercados en Sabana Real y en Savanne Bombe en el lado haitiano de la frontera.

10.2 Servicios turísticos y ecoturísticos existentes

Debido al flujo existente de visitantes hay una cantidad de hoteles y restaurantes en La Descubierta. Hasta ahora hay cinco pensiones con 49 habitaciones. Muchos de ellos tienen el servicio de comida para sus huéspedes. Además existen pequeños comedores cerca de Las Barías. El comedor Brahmán ofrece comidas nacionales a diferentes horas del día.

Hotel o Pensión	Calle	No.	No. Habit.	Teléfono	Clase	Precio
Mi pequeño hotel	Padre Billini	26	16	762-6329	D	RD\$ 200 a 500
Plaza Las Barías	Padre Billini	13	9	751-4676	D	RD\$ 200 a 500
Turístico	Padre Billini		5		D	RD\$ 200 a 500
Iguana	Padre Billini	3	12		D	RD\$ 200 a 500
Hostal del Lago	Mella	2	7	374-1603	D	RD\$ 200 a 500
			49			

Tabla 9: Hoteles y pensiones en La Descubierta

El transporte a la Isla Cabritos está en manos de la Secretaría de Medio Ambiente. No hay transporte terrestre para turistas hacia la sierra.

10.3 Actividades ecoturísticas actuales y previstos

Actualmente hay pocas actividades ecoturísticas en La Descubierta, entre ellas la visita a La Azufrada y a la Isla Cabritos y el uso de Las Barías como balneario.

Para el futuro está previsto:

- ☛ Mejorar la oferta de alojamiento y alimentación en el pueblo de La Descubierta y en Sabana Real.
- ☛ Mejorar y diversificar el transporte hacia la Isla Cabritos
- ☛ Establecer áreas de camping y picnic, por ejemplo cerca de la vuelta del quince, en el área del Sendero Interpretativo “Palo de Viento” construyendo una enramada con suministro de agua y con una vista muy espectacular hacia el Lago Enriquillo.
- ☛ En horas de la tarde se puede bajar en parapente volando desde esta área de camping hasta el llano alrededor del Lago Enriquillo.
- ☛ El municipio de La Descubierta cuenta con muchos caminos para hacer caminatas cortas y largas en la parte llana y en la montaña. En la Sierra de Neiba hay varias rutas para caminatas o cabalgatas de una duración de un día. Estas caminatas pueden ser combinadas.

Ruta 1: La Descubierta – Los Pinos – Río Penitente, bosque seco y semi-húmedo, cañadas

Ruta 2: Vuelta del Quince – Los Bolos: Bosque nublado, paisajes cársticos, vistas panorámicas hacia el Lago Enriquillo

Ruta 3: Vuelta del Quince – La Descubierta: Bosque nublado, cafetales, vistas panorámicas hacia el Lago Enriquillo

Ruta 4: Sabana Real – Hondo Valle por la carretera internacional (muy buena ruta para mountain bike)

Ruta transnacional: Sabana Real – Nam Palme – José Joaquín Puello – Los Pinos

- ☛ Actualmente hay cinco senderos interpretativos. En la Isla Cabritos hay tres senderos que fueron establecidos en el 1991 y restaurados en el 2001. También hay un centro de visitantes en la isla.
- ☛ En la Sierra de Neiba existe un sendero en la Plena, en la zona del bosque semi-húmedo cerca de Los Pinos y otro en la Vuelta del Quince, en el bosque nublado.
- ☛ En la misma Vuelta del Quince se prevé establecer un área de camping con enramada y letrina. Es un sitio con una vista muy bonita sobre el Lago Enriquillo y un gran potencial para ser usado para el deporte de parapente.
- ☛ Desde Malón cerca de Los Pinos se entra a la Cañada de Hierba Buena, donde se puede bajar con sogas (rapel) para llegar a La Descubierta.
- ☛ En Sabana Real queda la cueva “Las Manaclas”, que sirve para el uso público. Está previsto construir un sendero hacia la cueva y luego una bajada
- ☛ La carretera internacional es ideal para el ciclismo. Otra ruta para este deporte es la carretera hacia Los Bolos y El Maniel que se puede usar como circuito bajando por otro lado, usando la carretera que baja por Higo de la Cruz



Foto 32: Caminantes en el camino Sabana Real a Los Bolos, en la parte alta de la Sierra de Neiba

10.4 Grupos e instituciones involucrados

La Descubierta, Sabana Real y Savanne Bombe cuentan con CIELOs. En el CIELO de La Descubierta están incluidos representantes del ayuntamiento, dueños de hoteles y restaurantes, el CIEPO, la Secretaría de Medioambiente con sus representantes de áreas protegidas y foresta, la Sociedad Ecológica de La Descubierta y varias fundaciones políticas.

El CIELO en Sabana Real incluye las siguientes instituciones y personas:

Institución o grupo	Contacto
Sabana Real: Asociación de Caficultores La Bella Asociación de Mujeres	Nelson Rosario Montero, Wascar Antonio Rosario Montero, De la Rosa Encarnación, Vicente Ramírez D'Oleo, Alfredo D'Oleo Morillo, Daniel Días Montero, Silvio Vicente Encarnación, Miguel Vicente, Jesús Encarnación, Juan Morillo, Mario Vallejo, Mario Altagracia Medina Encarnación, Rafael Duval Encarnación, Santiago Medina Encarnación, Juana Vicente Encarnación, Dalidia Duval Méndez, Franklin Rosario, Luis Antonio Encarnación
Secretaría de Medio Ambiente	Miguel Medina Cueva Supervisor Monumento Natural las Caobas y Parque Nacional Sierra de Neiba.
Savanne Bombe – Nam Palme	Contacto
ODPG	Amilcar Mori, Duvelson Andre, Duvelson Frankel Guerier Wilfrid, Emanus Rival

Institución o grupo	Contacto
ASOGADE (Asociación de Ganaderos)	Eduardo Peña
Escuela Don Bosco	Sol Fidencia Rodríguez
CENTRO TEC. LINCOS	Jacobino Pérez Amador
Escuela Publica	Nuris M. Reyes
Asociación Hermanas Mirabal	Carmen Encarnación
SOEDE	Lic. Tomás Aquino Ferreras
Áreas Protegidas	Hermógenes Méndez
Áreas Protegidas (Bartolomé)	Miguel Medina Cuevas
Fiscalía	Juan Pablo Pérez Báez
D. G. D. F. (Desarrollo Fronterizo)	Félix Matos
Foresta	Mártires
Escuela Primaria	Benito Hernández Naut
Centro de Llamadas	Luis Nelis Duval
Hotel El Lago	Máximo Sócrates Méndez
Hotel Plaza Las Barías	Eusubiades Méndez (Fello)
Secretaría de Agricultura	Homero Trinidad
Asociación Bosque Seco	Tomás
Junta Central / Oficialía	Anselmo Ferreras, Pedro Duval
Plaza Ramirito	Grecia Méndez, de Ramírez
Pucho Restaurante	Ingrid Custals y Carlos Ramírez
FUNDECUDE / Casa Miriam	Dra. Miriam de Piñeyro
Dirección General de Desarrollo Comunitario	Milciades Emilio Ramírez
Ayuntamiento	Ricardo Trinidad
Asociación comunitaria Los Pinos	José Altagracia



Foto 33: Manaclar cerca del firme

11. Proyecto Sendero Internacional “Quisqueya Unida”

Introducción. En el mundo entero existen senderos largos para aficionados que quieren caminar por semanas o hasta por meses. Los senderos sobresalientes son el Pacific Crest Trail en Estado Unidos de más de 2000 km de largo, desde la frontera mexicana hasta la frontera con Canadá, el Appalachian Trail en el este de EEUU y senderos internacionales en los Alpes en Europa.

En República Dominicana la Secretaría de Medio Ambiente y Recursos Naturales está trabajando actualmente en un sendero de mas de 80 km de largo entre La Ciénaga de Manabao y Río Limpio, cruzando los parques nacionales Armando Bermúdez y Nalga de Maco.

Dentro de las actividades del Programa Medio Ambiental Transfronterizo (PMT) Haití – República Dominicana en el ámbito de la promoción del ecoturismo surgió la idea de un sendero internacional que transcurre la Sierra de Bahoruco y el Massif de Selle entre la costa del Mar Caribe en la provincia de Barahona y el área de Kenskoff y La Visite en Haití.

En estas estrategias se recoge esta gran idea del sendero internacional. Los caminos que componen el sendero ya existen. Hace falta la rotulación del mismo y su promoción a nivel de los dos países.

El tramo tiene una longitud de unos 200 km y estará dividido en 10 etapas de un día, recorriendo 20 km promedio. Al final de cada etapa quedará una estación donde se puede pasar la noche. Es posible recorrer el sendero a pie o en mulo. Además es posible salir del sendero en diferentes sitios para bajar al valle de Neiba o al procurento de Barahona (Enriquillo – Pedernales).

Punto de Partida San Rafael: Queda a 20 min de Barahona, transporte público existente, pensiones y comedores en San Rafael y Paraíso, hoteles en Bahoruco (Barceló Bahoruco Beach Resort) y La Ciénaga (Coral Sol), balnearios de agua dulce y mar, gran belleza escénica.



Foto 34: San Rafael desde Majagual

Etapas I San Rafael a Cachote. Se comienza la subida al lado del balneario en el Río Majagualito. La subida es muy empinada. A unos 600 msnm el camino de mulo se convierte en una carretera que conduce a Majagual, un pueblito lindo rodeado de cafetales. Desde aquí se sigue subiendo y a los 1000 msnm se llega a la carretera La Ciénaga – Cachote, la cual anda por el firme de Loma Remigio. Patrocinador y responsable para esta etapa: Sociedad Ecológica de Paraíso SOEPA

- ☛ Estación Cachote: Centro de Visitantes, área de camping y picnic, alojamiento en cabañas (en construcción) y piezas de los moradores del sitio, sendero interpretativo en el bosque nublado, conexión con cuatro otros senderos: 1. vía Loma Pie de Palo (1600 msnm, bosque nublado) a La Guázara y Barahona, 2. bajando la loma para llegar a Bahoruco y 3. bajando por Platón y Villa Nizao a Paraíso, 4. cruzando hacia La Filipina y luego bajando hacia Los Arroyos o hacia Barahona por carretera



Foto 35: Caminando por el firme de Loma Remigio

Etapas II: Cachote a La Tayota. Desde Cachote se baja al Río Cortico. Aquí se encuentra un balneario en el mismo río. Luego se sube por la vertiente oriental de la Loma Trocha de Pey. A unos 1200 msnm queda la antigua mina de sílice. Se cruza un bosque nublado y baja por una zona de potreros y cafetales con buena vista sobre el valle de Polo para llegar a Monteada Nueva. Desde aquí se sigue por caminos dentro de los cafetales y llega a Las Auyamas cerca de Polo. Patrocinador y responsable de la etapa: Núcleo de Caficultores de Polo, IDEAC

- ☛ Estación La Tayota: Finca de café donde uno se puede quedar una o varias noches, conociendo el funcionamiento de una finca de café orgánico, modos de producción, vida en el campo, etc.

Etapas III: La Tayota a Valle del Río Arriba o Agua de Juancho. Patrocinador y responsable propuesto: Núcleo de Caficultores de Polo, IDEAC

El punto de partida es un cruce de caminos vecinales, que conectan propiedades en el paraje La Tayota (1260 msnm), ubicado en el firme que conecta la Loma La Hoz con la parte alta de la Sierra de Bahoruco. Desde aquí tenemos una vista espectacular hacia el oeste, norte y también hacia el este. De este cruce un camino estrecho baja rumbo oeste – noroeste. Primero el camino pasa por unos cafetales con viviendas. Más abajo se pasa cultivos de gandules y maíz, mezclado con parches de bosque latifoliado y pinares ralos. A mano izquierda (dirección sur) se extienden pinares densos en la ladera.



Foto 36: Valle del Río Arriba

Después de haber caminado más de una hora, ya cruzando la cota de 1000 msnm, entramos al bosque latifoliado del tipo semi-húmedo a húmedo. De aquí para abajo no hay cultivos. El camino sigue la línea divisora de aguas hasta llegar al fondo de la cañada del Río Higüero, el afluente principal del Río Arriba. La mayoría del tiempo el Río Higüero está seco. Seguimos la cañada unos 300 m para después doblar cerca de la confluencia con el Río Arriba. De aquí el camino sigue aguas arriba por una cañada muy profunda, con paredes casi verticales. El agua del Río Arriba no siempre corre en la superficie, sino se pierde entre las rocas de su cauce en varias partes. Las partes, donde el agua corre en la superficie tienen una gran belleza escénica, con bosques ribereños y farallones que los bordean. La vegetación de las laderas de la cañada corresponde a un bosque seco denso sin o con pocas alteraciones.

A unos dos km la cañada se abre y entramos al llamado Valle del Río Arriba, un valle que parece a una caldera de un volcán. Tiene el fondo casi llano, midiendo tres a cuatro km diámetro. Las paredes del valle comienzan a subir al paso, después, en la parte alta, se ponen muy inclinadas. Antes vivían unas 150 personas en el valle. Hasta escuela primaria había. Hoy en día quedan menos de diez personas, la mayoría ni siquiera habita aquí en manera permanente. Una sequía prolongada en los años 80 hizo salir la gente y volver a sus pueblos de origen, principalmente a Los Saladillos y La Salina.

- ✦ Estación Valle del Río Arriba, hay que establecer una zona para camping cerca del río, rancho de cana, 2 letrinas secas, acondicionar balneario en el río, responsable IDEAC junto con pobladores de Río Arriba

El camino cruza uno de los arroyos que nutren el Río Arriba, pasa por una planicie y llega a un área con ranchos y casas sencillas, cubiertas con cana. Hay potreros y conucos en el valle, y se encuentran muchos árboles sembrados por los moradores, como mango, aguacate, palma cana y palma real. Saliendo de la zona agrícola, el camino entra al bosque seco en la ladera. Subiendo la ladera cambia la vegetación hacia bosque semi-húmedo, húmedo y, a los 1000 msnm entra a los pinares. Poco antes del pinar el camino cruza un arroyo, uno de las casi 30 corrientes de agua que nacen en las laderas del Valle del Río Arriba.

En forma zigzag se sube por la vertiente suroccidental hasta llegar a un sitio llamado el Agua de Juancho, donde nace un arroyo en un pequeño valle a 1300 msnm. El arroyo está bordeado de bosque húmedo y de un pinar denso. Es aquí, donde se junta el camino nuestro con el otro camino que viene también de La Tayota, pero que anda por el firme.

- ✦ Estación Agua de Juancho, alternativa para estación Valle del Río Arriba, hay que establecer una zona para camping cerca del río, rancho de cana, 2 letrinas secas, acondicionar balneario en el río, responsable Subsecretaría de Áreas Protegidas y Biodiversidad

Etapas IV: Agua de Juancho a Pueblo Viejo (Caseta 2 PN Sierra de Bahoruco)
Patrocinador y responsable propuesto: Subsecretaría de Áreas Protegidas y Biodiversidad

En menos de un km de camino se sube otros 150 m de altura para llegar a los llanos de la parte alta de la Sierra de Bahoruco. A partir de aquí el camino va casi derecho, cruzando pinares densos y abiertos, también cruzando el bosque nublado en algunas partes. Sigue una carretera vieja que una vez servía para sacar madera y llevarla a los aserraderos. El camino es muy fácil de recorrer, sin embargo es bien largo.



Foto 37: Caseta 2 en Pueblo Viejo

Son más de 15 km para llegar al punto donde se junta con el camino que conecta la caseta de Pueblo Viejo (caseta 2) con el pueblo de Puerto Escondido. Son poco más de tres km desde el cruce hasta la caseta. Dos km antes de la caseta se extiende una amplia sabana de pajón.

La caseta de Pueblo Viejo está ubicada en el sitio de un antiguo aserradero. Igual que los demás aserraderos del país fue cerrado en los años 60, cuando se prohibió la tala del bosque a nivel nacional. Hoy, se puede ver solamente los pilones donde estaba montada la sierra, en una sabana detrás de la caseta. En la caseta hoy tres a cuatro vigilantes, entre guardaparques y forestales. Hay un sistema de recolectar agua lluvia por el techo de la caseta y un tanque bien grande, para almacenar el agua. También hay comunicación por radio (frecuencia de Foresta). Al sur de la caseta, detrás de la sabana, se extiende el bosque nublado, un bosque muy tupido y difícil de penetrar. En los pinares densos cerca del bosque nublado hay zonas amplias donde anidan cotorras.

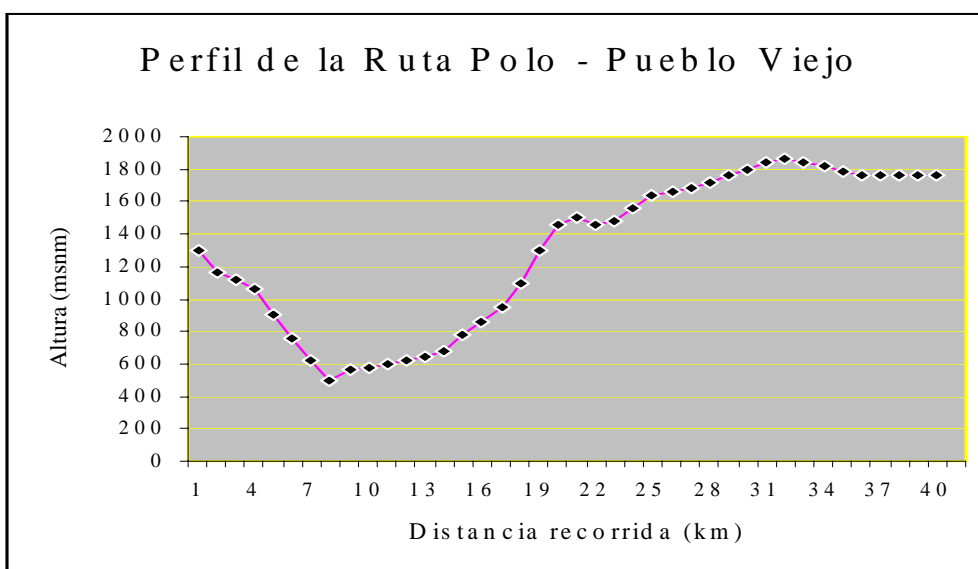


Gráfico: Perfil del recorrido Polo (La Tayota) a Pueblo Viejo

- ✦ Estación Pueblo Viejo. Cerca de la caseta hay espacio para abrir tiendas de campaña en una sabana. Hay un bosque nublado que colinda con esta sabana.

Desde Pueblo Viejo se puede bajar a Puerto Escondido. Hay que volver por el camino hasta el cruce tres km al noreste de la caseta. Desde aquí se sigue derecho, luego pasa por la caseta 1, donde se sale del pinar y entra al bosque seco. Al llegar al valle de Puerto Escondido hay que cruzar el Río Las Damas. Duración de la bajada 4 – 5 horas.

A unos siete km al oeste de Pueblo Viejo hay otro cruce. Desde aquí se sigue por el sendero Quisqueya Unida, doblando hacia la derecha. Tomando el camino hacia la izquierda, dirección sur, se llega a la antigua mina de bauxita en Aceitillar, y de aquí a Cabo Rojo y Pedernales.

Etapla IV: Pueblo Viejo – Villa Aida. En el mismo cruce se toma el camino hacia la derecha, dirección noroeste, el cual conduce a Villa Aida. A pocos kilómetros se pasa otra caseta, la de Charco de la Paloma. El camino pasa siempre por pinares, a veces abiertos, a veces mas tupidos. En varios sitios hay sabanas de pajón. El camino sube y baja, pero con poca inclinación.



Foto 38: Vista desde Loma del Toro, cerca de Villa Aida

- ✦ Estación Villa Aida ubicado en la carretera internacional en una sabana de pajón. Aquí había un aserradero hasta los años 1960. Hay posibilidades de acampar. Hacen falta letrinas e instalaciones para captar y almacenar agua

Hay dos opciones para salir del sendero internacional y bajar de la sierra: bajar a Puerto Escondido, siguiendo la carretera internacional por El Aguacate hasta llegar a Puerto Escondido. Duración 5 – 6 horas y bajar a Pedernales por la carretera internacional por Los Arroyos. Duración 8 a 9 horas.



Foto 39: Chalets en Forets de Pins

Etapas V: Villa Aida – Foret des Pins. Se sube por la carretera internacional hacia Loma del Toro. A un km se dobla por un camino pequeño y cruza una sabana de pajón. Luego se baja dirección oeste, cruza la frontera internacional y llega a Savanne Bourrique, una sabana en el lado haitiano.

Las otras cinco etapas quedan en el lado haitiano. Queda pendiente su descripción. Las etapas serán:

Etapas VI : Foret des Pins – Gros Cheval

Etapas VII : Gros Cheval – Pic la Selle

Etapas VIII : Pic la Selle – Mare Rouge

Etapas IX : Mare Rouge – La Visite

Etapas X: La Visite – Kenskoff

Inversiones necesarias:

- 5 ranchos con techo de zinc y sistema de recogida de agua lluvia, 5 tinacos para 1000 galones de agua, 5 ranchos de cana con bancos para sentarse
- 20 letrinas secas
- 8 áreas de fogata
- acondicionara y señalizar áreas para acampar,
- parqueos en Cachote, La Tayota, Villa Aida, Foret des Pins, La Visite
- mudar caseta 5 de Loma del Toro a Villa Aida (construcción de caseta)